












### LEGENDA

-  KATASTRÁLNÍ MAPA
-  NAPOJOVANÉ OBJEKTY
-  STÁVAJÍCÍ PLYNOVOD STL
-  STÁVAJÍCÍ VODOVODNÍ ŘAD
-  NOVÁ VODOVODNÍ PŘÍPOJKA VEŘEJNÁ ČÁST
-  NOVÁ VODOVODNÍ PŘÍPOJKA AREÁLOVÝ ROZVOD
-  STÁVAJÍCÍ NN ELEKTRO
-  CETIN
-  VĚCNÉ BŘEMENO PRÁVO CHŮZE A JÍZDY
-  STÁVAJÍCÍ VODOVOD
-  OCHRANNÉ PÁSNO DRÁHY 30m

**Ladislav Haluška** Digitálně podepsal  
 Ladislav Haluška Datum: 2024.08.23  
 10:54:16 +02'00'

#### POZNÁMKY:

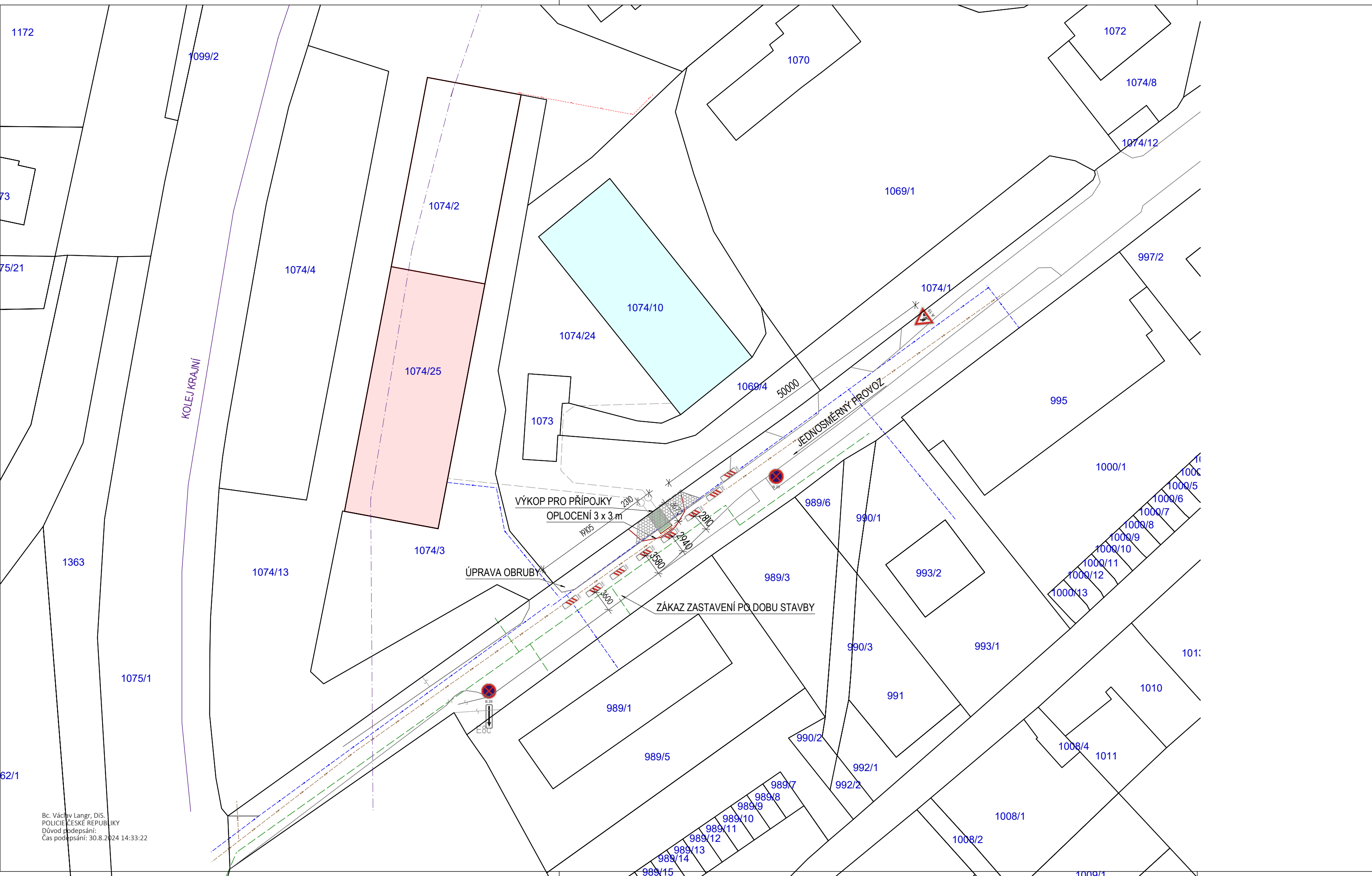
HLOUBKA ULOŽENÍ I TRASA PŘÍPOJKY BUDE PŘÍZPUSOBENA TERÉNNÍM PODMÍNKÁM A STÁVAJÍCÍM INŽENÝRSKÝM SÍTÍM!

REALIZACE VODOVODNÍ PŘÍPOJKY BUDE PROVEDENA DLE PODMÍNEK SČVK a.s., PODROBNĚJI ŘEŠENO V DOKLADOVÉ ČÁSTI

VEŠKERÉ STÁVAJÍCÍ PODZEMNÍ ZAŘÍZENÍ JSOU ZAKRESLENA POUZE ORIENTAČNĚ, PŘED ZAPOČETÍM STAVBY JE TŘEBA ZAJISTIT VYTÝČENÍ JEJICH PŘESNÉ POLOHY U PŘÍSLUŠNEHO SPRÁVCE SÍTĚ. U KRÍŽENÍ A SOUBĚHU S TĚMITO ZAŘÍZENÍMI MUSÍ BÝT DODRŽENA ČSN 73 60 05 - PROSTOROVÉ USPOŘÁDÁNÍ SÍTĚ. STĚNY VÝKOPU BUDOU ZAJIŠTĚNY V SOULADU S NARIZENÍM VLÁDY Č. 591/2006 SB., O BLIŽŠÍCH MINIMÁLNÍCH POŽADAVCÍCH NA BEZPEČNOST A OCHRANU ZDRAVÍ PŘI PRÁCI NA STAVENÍŠTÍCH, VE ZNĚNÍ POZDĚJŠÍCH PŘEDPISŮ. (NAPŘ. PAŽENÍM)

	Manušice č.p. 51, 471 11 Česká Lípa tel.: +420 721 650 552 email: jirka.bartik@seznam.cz IČ: 052 101 27	<b>JÍŘÍ BARTA</b> HIP KONTROLOVAL VYPRACOVAL JÍŘÍ BARTA

OBJEDNATEL	POZEMKY HOLÝ VRCH S.R.O., POD HOLÝM VRCHEM 358, 470 01 ČESKÁ LÍPA	ČÍSLO VYTISKU	
NÁZEV ZAKÁZKY	<b>ZÁBOR VEŘEJNÉHO PROSTRANSTVÍ DOPRAVNÍ ZNAČENÍ STAVBY</b>	ČÍSLO ZAKÁZKY	004_2024
STAVBNÍ OBJEKT / ČÁST	<b>VODOVODNÍ PŘÍPOJKA</b>	ČÍSLO VÝKRESU	<b>C5</b>
STUPĚN	DATUM	MĚŘÍTKO	1 : 500
VÝKRES	<b>SITUACE - DOPRAVNÍ ZNAČENÍ</b>		



Bc. Václav Langr, DiS.  
 POLICIE ČESKÉ REPUBLIKY  
 Důvod podepsání:  
 Čas podepsání: 30.8.2024 14:33:22