





ZPRACOVATEL ARCHUM architekti s.r.o.
 Oldřichova 299/23
 128 00 Praha 2, Nusle
 IČ: 01894871

PORIZOVATEL MĚSTSKÝ ÚŘAD
 ČESKÁ LÍPA
 Stavební úřad –
 úřad územního plánování
 nám. T. G. Masaryka 1
 470 36 Česká Lípa




OBJEDNATEL MĚSTO ČESKÁ LÍPA
 nám. T. G. Masaryka 1
 470 36 Česká Lípa

ZÁZNAM O ÚČINNOSTI OZNAČENÍ SPRÁVNÍHO ORGÁNU,
 KTERÝ ZMĚNU ÚP VYDAL
 Zastupitelstvo města
 Česká Lípa

- LEGENDA**
-  hranice řešeného území
 -  hranice zastavěného území
 -  Z.04.21-VE/11,68 - zastavitelná plocha nově navržená
 -  Z.04.20-VZ/11,68 rušená zastavitelná plocha

DATUM NABYTÍ ÚČINNOSTI ZMĚNY

.....

- plochy s rozdílným způsobem využití**
-  VE - výroba energie z obnovitelných zdrojů
 -  hranice katastrálního území
 -  hranice parcel dle katastru nemovitostí

Legenda dalších jevů je pro výkresy 5a a 5b na samostatném listu.

ZODPOVĚDNÝ PROJEKTANT
 Ing. arch. Šimon Vojtík, Ph.D.
 ČKA 3827

OPRÁVNĚNÁ ÚŘEDNÍ OSOBA POŘIZOVATELE
 Adéla Srbecká, DIS.

URČENÝ ZASTUPITEL
 Bc. Martin Brož

OPRÁVNĚNÁ ÚŘEDNÍ OSOBA POŘIZOVATELE (razítko, podpis)

**ZMĚNA Č.13 ÚZEMNÍHO PLÁNU ČESKÁ LÍPA
 NÁVRH PRO VEŘEJNÉ PROJEDNÁNÍ DLE §55b SZ
 KOORDINAČNÍ VÝKRES - URBANISTICKÁ KONCEPCE A DOPRAVNÍ ŘEŠENÍ**

PARÉ	FORMÁT	SOURADNICE	MĚŘÍTKO	DATUM	Č. VÝKRESU
		S-JTSK	1 : 5 000	květen 2024	5b

Adéla Srbecká, DIS.
 referentka
 Městského úřadu Česká Lípa