

k. ú. Dolní Libchava

k. ú. Česká Lípa








ZPRACOVATEL
ARCHUM architekti s.r.o.
Oldřichova 299/23
128 00 Praha 2, Nusle
IČ: 01894871

POŘIZOVATEL
**MĚSTSKÝ ÚŘAD
ČESKÁ LÍPA**
Stavební úřad –
úřad územního plánování
nám. T. G. Masaryka 1
470 36 Česká Lípa

OBJEDNATEL
MĚSTO ČESKÁ LÍPA
nám. T. G. Masaryka 1
470 36 Česká Lípa

ZÁZNAM O ÚČINNOSTI
**OZNAČENÍ SPRÁVNÍHO ORGÁNU,
KTERÝ ZMĚNU ÚP VYDAL**
Zastupitelstvo města
Česká Lípa

LEGENDA

-  hranice řešeného území
-  hranice zastavěného území
-  Z.04.21-VE/11,68 - zastavitelná plocha nově navržená
-  Z.04.20-VZ/11,68 rušená zastavitelná plocha
- plochy s rozdílným způsobem využití**
-  VE - výroba energie z obnovitelných zdrojů
-  hranice katastrálního území
-  hranice parcel dle katastru nemovitostí

DATUM NABYTÍ ÚČINNOSTI ZMĚNY

.....

**OPRÁVNĚNÁ ÚŘEDNÍ OSOBA
POŘIZOVATELE (razítko, podpis)**

URČENÝ ZASTUPITEL
Bc. Martin Brož

ZODPOVĚDNÝ PROJEKTANT
Ing. arch. Šimon Vojtík, Ph.D.
ČKA 3827

OPRÁVNĚNÁ ÚŘEDNÍ
OSOBA POŘIZOVATELE
Adéla Srbecká, DIS.

**ZMĚNA Č.13 ÚZEMNÍHO PLÁNU ČESKÁ LÍPA
NÁVRH PRO VEŘEJNÉ PROJEDNÁNÍ DLE §55b SZ
HLAVNÍ VÝKRES**

PARÉ	FORMÁT	SOURADNICE	S-JTSK	MĚŘÍTKO	1 : 5 000	DATUM	květen 2024	Č. VÝKRESU	2
------	--------	------------	--------	---------	-----------	-------	-------------	------------	----------

Adéla Srbecká, DIS.
referentka
Městského úřadu Česká Lípa