

k. ú. Dolní Libchava

k. ú. Česká Lípa

Z.04.21-VE/11,68

Z.04.20-VZ/11,68







ZPRACOVATEL
ARCHUM architekti s.r.o.
Oldřichova 299/23
128 00 Praha 2, Nusle
IČ: 01894871

POŘIZOVATEL
**MĚSTSKÝ ÚŘAD
ČESKÁ LÍPA**
Stavební úřad –
úřad územního plánování
nám. T. G. Masaryka 1
470 36 Česká Lípa

OBJEDNATEL
MĚSTO ČESKÁ LÍPA
nám. T. G. Masaryka 1
470 36 Česká Lípa

ZÁZNAM O ÚČINNOSTI
**OZNAČENÍ SPRÁVNÍHO ORGÁNU,
KTERÝ ZMĚNU ÚP VYDAL**
Zastupitelstvo města
Česká Lípa

LEGENDA

-  hranice řešeného území
-  hranice zastavěného území
-  Z.04.21-VE/11,68 - zastavitelná plocha nově navržená
-  Z.04.20-VZ/11,68 - rušená zastavitelná plocha
-  hranice katastrálního území
-  hranice parcel dle katastru nemovitostí

DATUM NABYTÍ ÚČINNOSTI ZMĚNY

.....

**OPRÁVNĚNÁ ÚŘEDNÍ OSOBA
POŘIZOVATELE (razítko, podpis)**

ZODPOVĚDNÝ PROJEKTANT
Ing. arch. Šimon Vojtík, Ph.D.
ČKA 3827

OPRÁVNĚNÁ ÚŘEDNÍ
OSOBA POŘIZOVATELE

Adéla Srbecká, DIS.

URČENÝ ZASTUPITEL

Bc. Martin Brož

**ZMĚNA Č.13 ÚZEMNÍHO PLÁNU ČESKÁ LÍPA
NÁVRH PRO VEŘEJNÉ PROJEDNÁNÍ DLE §55b SZ
VÝKRES ZÁKLADNÍHO ČLENĚNÍ ÚZEMÍ**

| | | | | | | | | | |
|------|--------|------------|--------|---------|-----------|-------|-------------|------------|----------|
| PARÉ | FORMÁT | SOURADNICE | S-JTSK | MĚŘÍTKO | 1 : 5 000 | DATUM | květen 2024 | Č. VÝKRESU | 1 |
|------|--------|------------|--------|---------|-----------|-------|-------------|------------|----------|

Adéla Srbecká, DIS.
referentka
Městského úřadu Česká Lípa