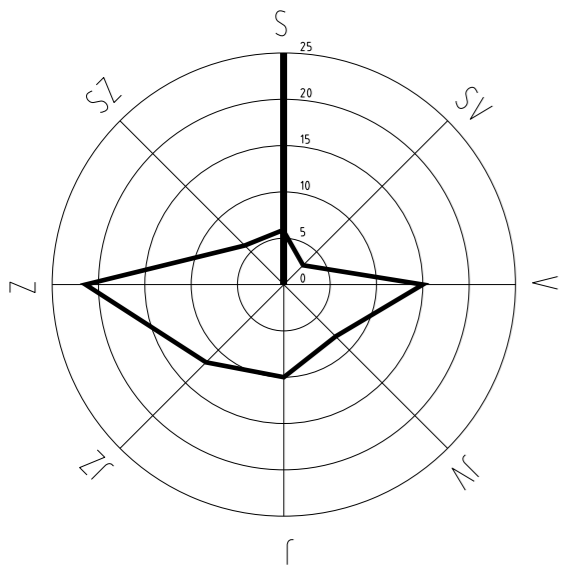


BOHATICE

ÚZEMNÍ PLÁN - ZMĚNA Č.2

VÝKRES VEŘEJNĚ PROSPĚŠNÝCH STAVEB, OPATŘENÍ A ASANACÍ



INFORMATIVNÍ JEVY

	HRANICE ŘEŠENÉHO ÚZEMÍ
	HRANICE POZEMKOVÝCH PARCEL
	VNITŘNÍ KRESBA POZEMKOVÝCH PARCEL
	MÍSTNÍ A POMÍSTNÍ NÁZVOSLOVÍ

SCHVALOVANÉ JEVY

VPS, PRO KTERÉ LZE PRÁVA K POZEMKŮM A STAVBÁM VYVLASTNIT

STAV	NÁVRH	POPIS
	VD.D33/6	VPS DOPRAVNÍ INFRASTRUKTURY - DOPRAVA DRÁŽNÍ
	VD.Z.23	VPS DOPRAVNÍ INFRASTRUKTURY - DOPRAVA SILNIČNÍ - MÍSTNÍ KOMUNIKACE
	VD.02	VPS DOPRAVNÍ INFRASTRUKTURY - NEMOTOROVÁ DOPRAVA - LINE
	VT.Z.24	VPS TECHNICKÉ INFRASTRUKTURY - KANALIZACE

VPS, PRO KTERÉ LZE PRÁVA K POZEMKŮM A STAVBÁM VYVLASTNIT

- DOPRAVNÍ INFRASTRUKTURA (DI) VČETNĚ STAVEB DI NA VEŘEJNÝCH PROSTRANSTVÍCH
- VD.D33/6 modernizace, přeložky a elektrifikace jednokolejné železniční trati Liberec - Česká Lípa v úseku Mimoň - Zákupy
- VD.Z.23 výstavba místní komunikace, která upravuje vyústění stávající místní komunikace na silnici II/268
- VD.D2 chodník pro pěši, zejména podél silnice II/268
- TECHNICKÁ INFRASTRUKTURA - KANALIZACE
- VT.Z.24 čerpací stanice odpadních vod (ČSOV)

SCHVALOVANÉ JEVY - ZMĚNA Č.2

VPS, PRO KTERÉ LZE PRÁVA K POZEMKŮM A STAVBÁM VYVLASTNIT

STAV	NÁVRH	POPIS
	VD.Z.52	VPS DOPRAVNÍ INFRASTRUKTURY - DOPRAVA SILNIČNÍ - MÍSTNÍ KOMUNIKACE

VPO, PRO KTERÁ LZE PRÁVA K POZEMKŮM A STAVBÁM VYVLASTNIT

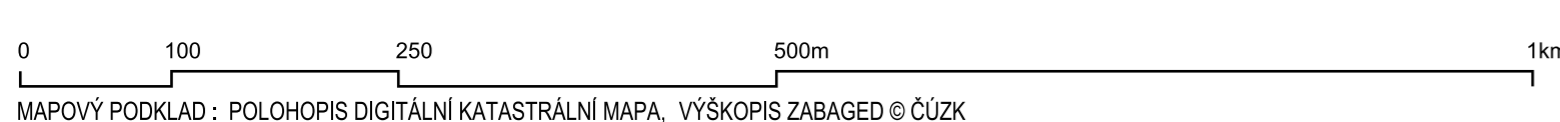
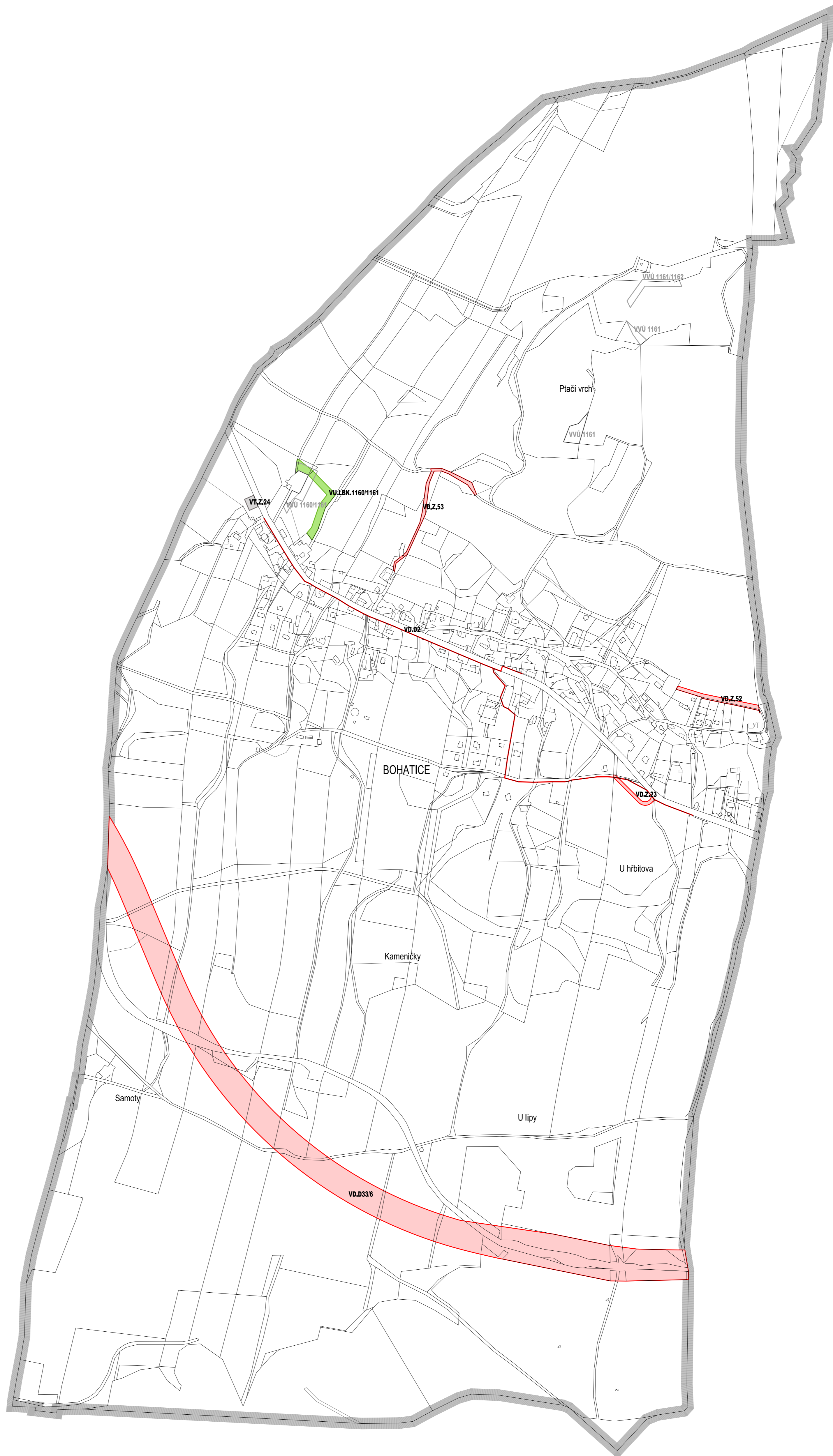
STAV	NÁVRH	POPIS
	VULBK.1160/1161	ZALOŽENÍ PRVKŮ ÚSES LOKÁLNÍHO VÝZNAMU - BIKORIDOR
	VVU.1161	ZALOŽENÍ PRVKŮ ÚSES LOKÁLNÍHO VÝZNAMU - BIOCENTRUM - KE ZRUŠENÍ
	VVU.1160/1161	ZALOŽENÍ PRVKŮ ÚSES LOKÁLNÍHO VÝZNAMU - BIKORIDOR - KE ZRUŠENÍ

VPS, PRO KTERÉ LZE PRÁVA K POZEMKŮM A STAVBÁM VYVLASTNIT

- DOPRAVNÍ INFRASTRUKTURA (DI) VČETNĚ STAVEB DI NA VEŘEJNÝCH PROSTRANSTVÍCH
- VD.Z.52 místní obslužná komunikace
- VD.Z.53 propojení účelových komunikací

VPO, PRO KTERÁ LZE PRÁVA K POZEMKŮM A STAVBÁM VYVLASTNIT

- ZALOŽENÍ PRVKŮ ÚSES LOKÁLNÍHO VÝZNAMU
- VULBK.1160/1161 založení části úseku lokálního biokoridoru



MAPOVÝ PODKLAD : POLOHOPIS DIGITÁLNÍ KATASTRÁLNÍ MAPA, VÝŠKOPIS ZABAGED © ČÚZK

ÚZEMNÍ PLÁN BOHATICE	
Z M Ě N A Č . 2 - N Á V R H	
ZHOTOVITEL ÚP BOHATICE	JAKLOVÁ & JAKL ARCHITECTS Ing. arch. Š. Jaklová, Ing. arch. P. Jakl
ZHOTOVITEL ZMĚNY Č.2 ÚP BOHATICE	SAUL s.r.o. Ing. arch. J. Plašil, Ing. O. Lubojacký
OBJEDNATEL	OBEC BOHATICE
PORÍZOVATEL	MěÚ Česká Lípa, ÚÚP
DATUM ZPRACOVÁNÍ	květen 2024
MĚŘÍTKO VÝKRESU	1 : 5000
VÝKRES VEŘEJNĚ PROSPĚŠNÝCH STAVEB, OPATŘENÍ A ASANACÍ	
VÝKRES 4	