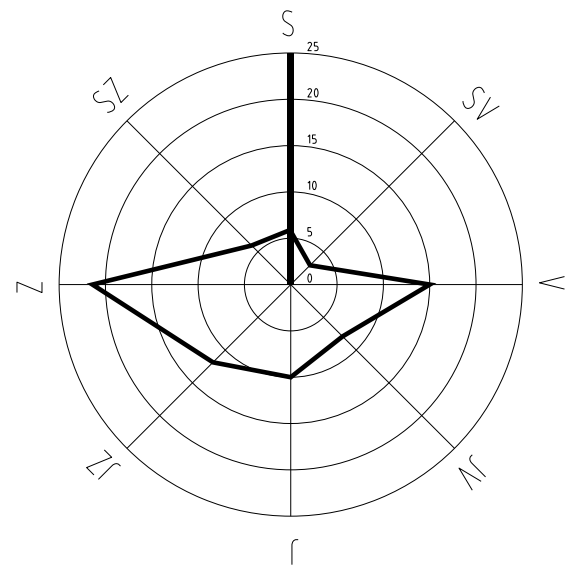


BOHATICE

ÚZEMNÍ PLÁN - ZMĚNA Č.2

VÝKRES ZÁKLADNÍHO ČLENĚNÍ ÚZEMÍ



INFORMATIVNÍ JEVY

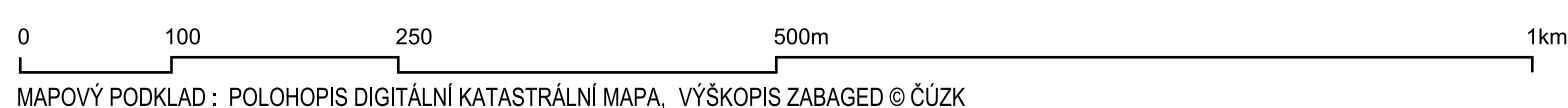
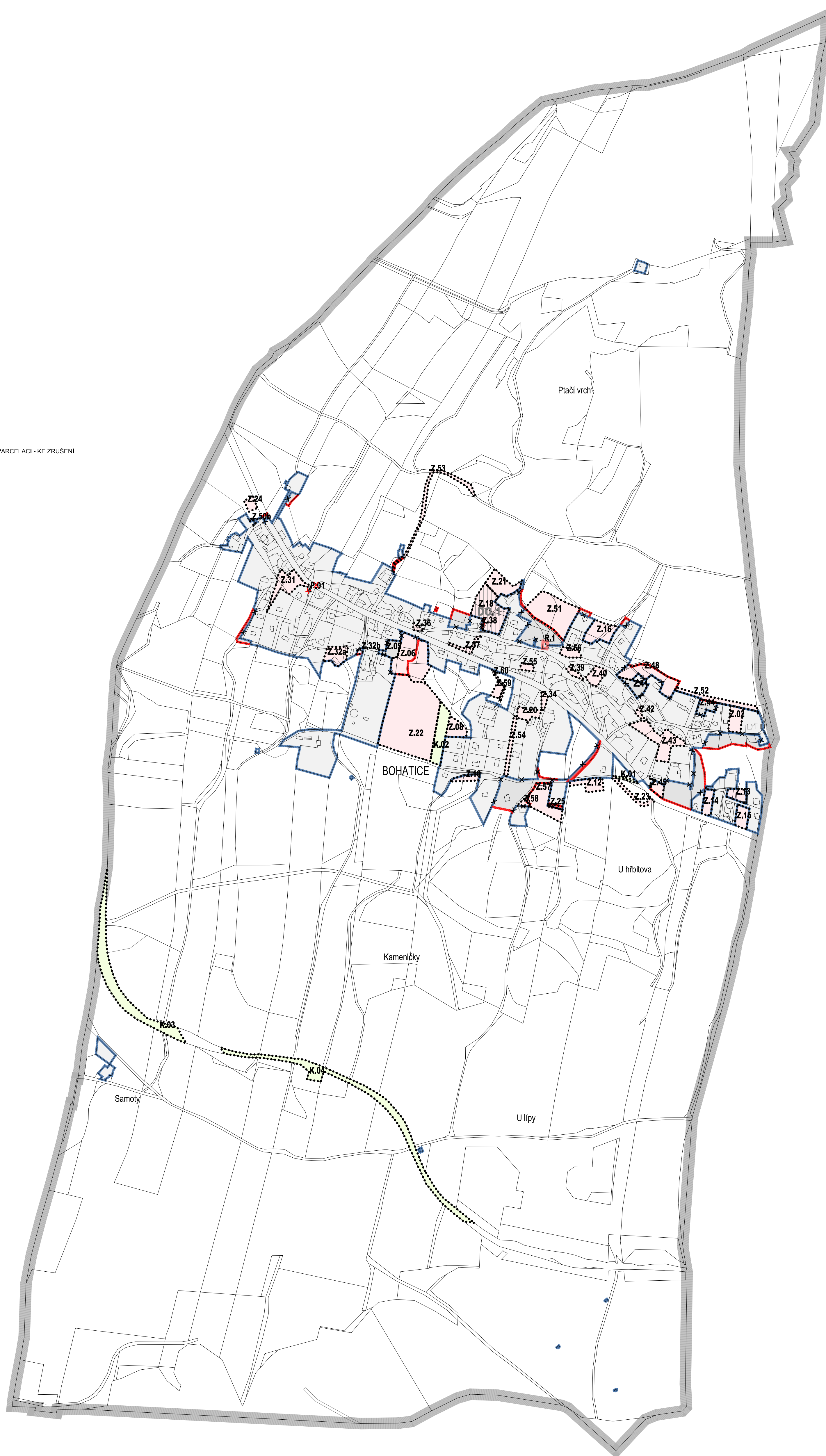
	HRANICE REŠENÉHO ÚZEMÍ
	HRANICE POZEMKOVÝCH PARCEL
	VNITŘNÍ KRESBA POZEMKOVÝCH PARCEL
	MÍSTNÍ A POMÍSTNÍ NÁZVOSLOVÍ

SCHVALOVANÉ JEVY

	ZASTAVĚNÉ ÚZEMÍ AKTUALIZOVANÉ K 27.10. 2020
	ZASTAVITELNÉ PLOCHY
	PLOCHY ZMĚN V KRAJINĚ

SCHVALOVANÉ JEVY - ZMĚNA Č.2

	ZASTAVĚNÉ ÚZEMÍ - AKTUALIZACE K 10.05. 2024
	ZASTAVĚNÉ ÚZEMÍ - AKTUALIZACE K 10.05. 2024 - HRANICE KE ZRUŠENÍ
	ZASTAVITELNÉ PLOCHY - NOVĚ VYMEZENĚ
	PLOCHY PŘESTAVBY - KE ZRUŠENÍ
	ÚZEMNÍ REZERVA
	PLOCHY, VE KTERÝCH JE ROZHODOVÁNÍ O ZMĚNÁCH V ÚZEMÍ PODMÍNĚNO DOHODOU O PARCELACI - KE ZRUŠENÍ



MAPOVÝ PODKLAD : POLOHOPIS DIGITÁLNÍ KATASTRÁLNÍ MAPA, VÝŠKOPIS ZABAGED © ČÚZK

ÚZEMNÍ PLÁN BOHATICE	
Z M Ě N A Č . 2 - N Á V R H	
ZHOTOVITEL ÚP BOHATICE	JAKLOVÁ & JAKL ARCHITECTS Ing. arch. Š. Jaklová, Ing. arch. P. Jakl
ZHOTOVITEL ZMĚNY Č.2 ÚP BOHATICE	SAUL s.r.o. Ing. arch. J. Plašil, Ing. O. Lubojacký
OBJEDNATEL	OBEC BOHATICE
PORÍZOVATEL	MěÚ Česká Lípa, ÚÚP
DATUM ZPRACOVÁNÍ	květen 2024
MĚŘÍTKO VÝKRESU	1 : 5000
VÝKRES ZÁKLADNÍHO ČLENĚNÍ ÚZEMÍ	
1	