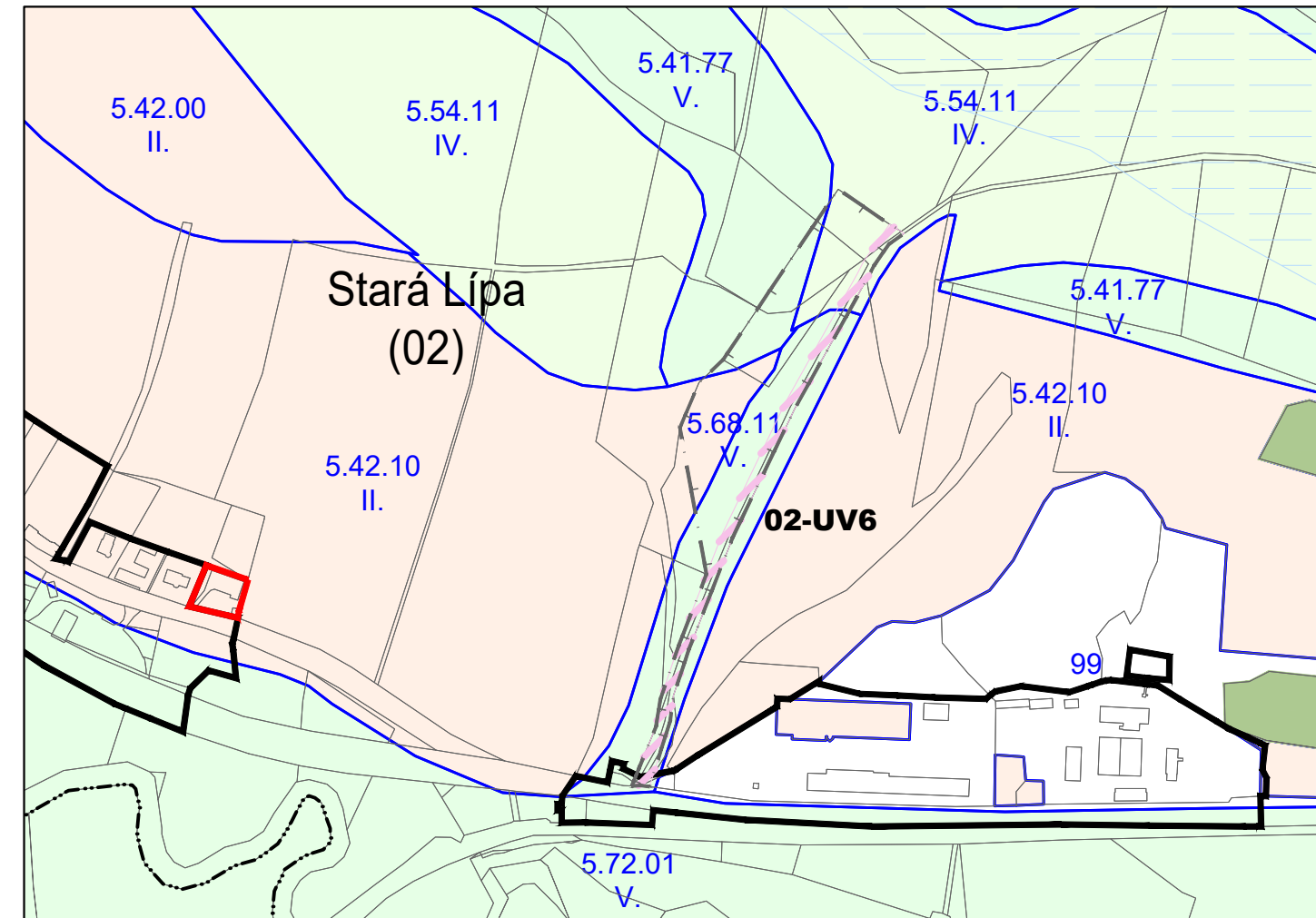
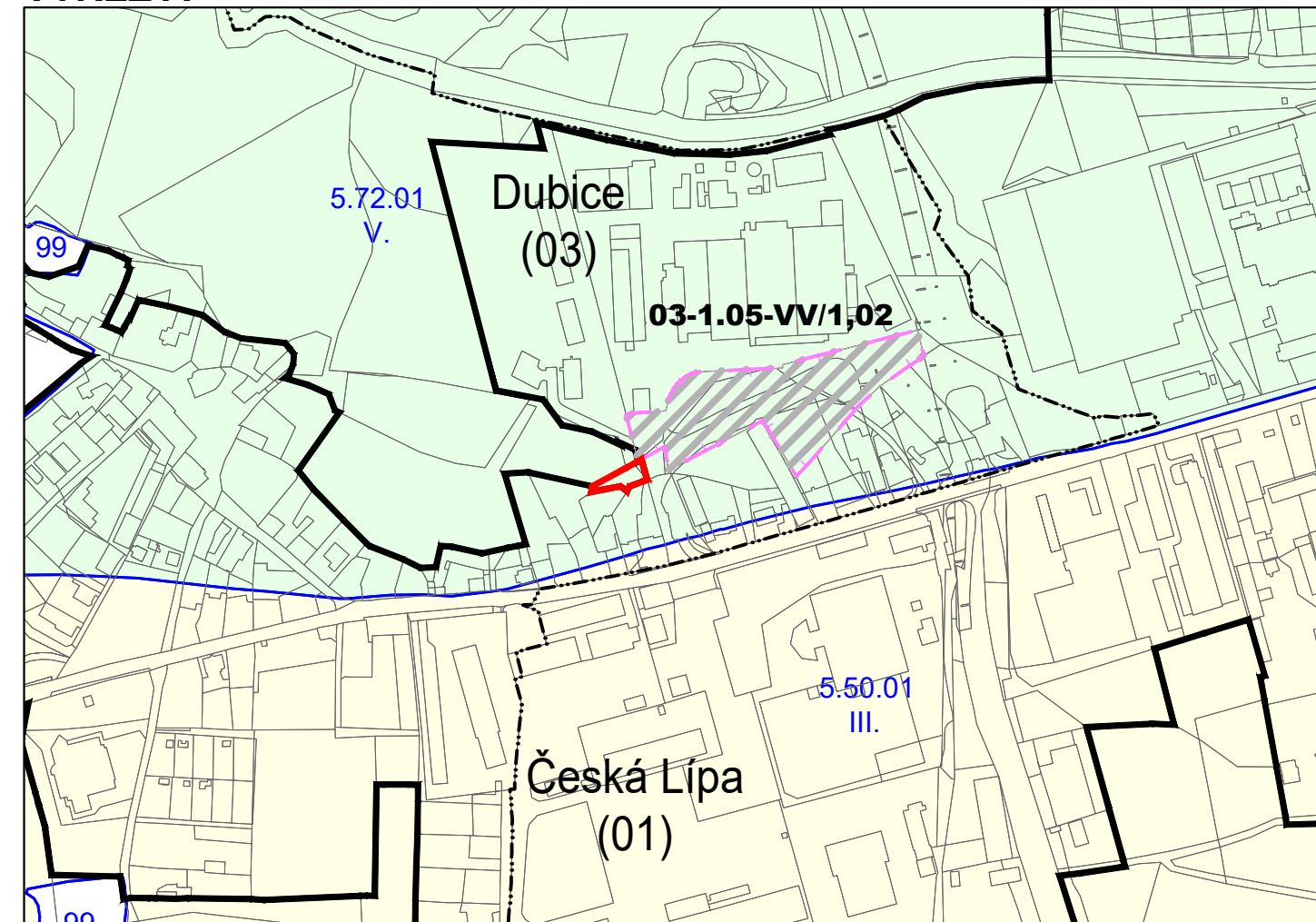


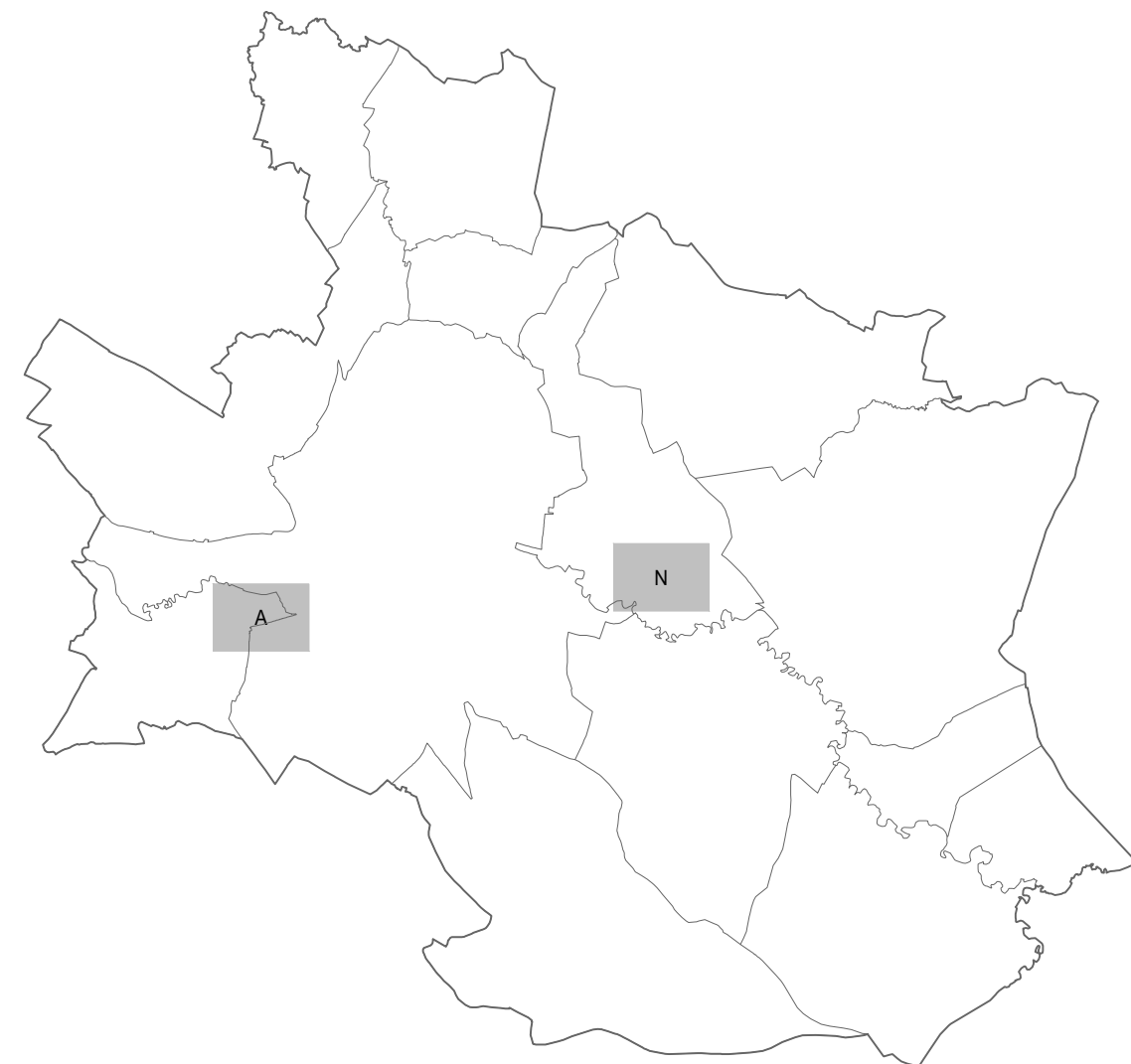
## VÝŘEZ N



## VÝŘEZ A



## LOKALIZACE ZMĚNOVÝCH VÝŘEZŮ V ŘEŠENÉM ÚZEMÍ



## LEGENDA :

ST. STAV NÁVRH

### ČLENĚNÍ ÚZEMÍ - HRANICE

|  |   |
|--|---|
|  | HRANICE SPRÁVNÍHO ÚZEMÍ MĚSTA - řešené území          |
|  | HRANICE KATASTRÁLNÍCH ÚZEMÍ                           |
|  | HRANICE ZASTAVĚNÉHO ÚZEMÍ DLE PLATNÉHO ÚP             |
|  | HRANICE ZASTAVĚNÉHO ÚZEMÍ AKTUALIZOVANÉ K 31. 1. 2023 |
|  | HRANICE ZASTAVITELNÝCH PLOCH - změnou dotčené         |
|  | HRANICE ZASTAVITELNÝCH PLOCH - změnou navržené        |

U nově navržené zastavitelné plochy OV se zábor nevyhodnocuje, je zobrazena pouze pro orientaci

### IDENTIFIKACE BONITOVANÝCH PŮDNĚ EKOLOGICKÝCH JEDNOTEK

|  |         |  |
|--|---------|--|
|  | 5.71.01 | ROZHRANÍ A ČÍSELNÉ KÓDY BPEJ                 |
|  |         | PLOCHY POZEMKŮ URČENÝCH K PLNĚNÍ FUNKCE LESA |
|  | I.      | PLOCHY ZPF - I. TŘÍDA OCHRANY                |
|  | II.     | PLOCHY ZPF - II. TŘÍDA OCHRANY               |
|  | III.    | PLOCHY ZPF - III. TŘÍDA OCHRANY              |
|  | IV.     | PLOCHY ZPF - IV. TŘÍDA OCHRANY               |
|  | V.      | PLOCHY ZPF - V. TŘÍDA OCHRANY                |

### PRVKY VODNÍHO VOSPODÁŘSTVÍ

|  |                            |
|--|----------------------------|
|  | PLOCHY S INVESTICÍ DO PŮDY |
|--|----------------------------|

### PLOCHY S ROZDÍLNÝM ZPŮSOBEM VYUŽITÍ

ST. STAV NÁVRH NÁVRH  
(PL. STABILIZOVANÉ) (ZASTAVITELNÉ PL.) (PL. PŘESTAVBY)

### ZASTAVĚNÉ ÚZEMÍ A ZASTAVITELNÉ PLOCHY


|  |  |  |
|--|--|--|
|  |  | VV - PLOCHY VÝROBY S MALOU ZÁTĚŽÍ                |
|  |  | UV - PLOCHY VEŘEJNÝCH PROSTRANSTVÍ (pro dopravu) |

### IDENTIFIKACE KÓDU PLOCH

kú. funkční typ využití  
 04-2.26b-SH/0,79 ← výměra plochy v ha  
 pořadové č. plochy v kú.  
 stav plochy (1 - zastavitelná plocha, 2 - plocha přestavby, 3 - rezerva)

# ČESKÁ LÍPA

## ZMĚNA Č. 10 ÚP



| ZMĚNA Č. 10 ÚP ČESKÁ LÍPA  |  |   |
|--|--|---|
| OBJEDNATEL:<br>Město Česká Lípa<br>náměstí T.G. Masaryka 1 • 470 36 Česká Lípa                                   | PORÍZOVATEL:<br>Městský úřad Česká Lípa • Úřad územního plánování<br>náměstí T.G. Masaryka 1 • 470 36 Česká Lípa | AUTORIZACE:<br>ČKA 05 079 (A.1)                                 |
| ZPRACOVATEL:<br><b>JOSEF KNOTEK ARCHITEKTI s.r.o.</b><br>Vlčnov 1178, 687 61 Vlčnov                              | ODPOVĚDNÝ PROJEKTANT:<br>Ing. arch. Josef Knotek   | HLAVNÍ INŽENÝR A ARCHITEKT PROJEKTU:<br>Ing. arch. Josef Knotek |
| IČO: 173 98 207  | TECHNICKÁ SPOLUPRÁCE:<br>Ondřej Truxa  | URBANISTICKÉ ŘEŠENÍ   |
| ÚZEMNĚ PLÁNOVACÍ DOKUMENTACE:<br><b>ÚZEMNÍ PLÁN</b>  | FÁZE ÚZEMNĚ PLÁNOVACÍ DOKUMENTACE:<br>Změna č. 10 ÚP Česká Lípa  | ČÍSLO PÁNE:   |
| NAZEV ČÁSTI:<br><b>GRAFICKÁ ČÁST</b>   | DATUM VYHOTOVĚNÍ:<br>06/2023   | MĚŘÍTKO:<br>1 : 5 000   |
| NAZEV VÝŘEZU:<br><b>VYHODNOCENÍ ZÁBORŮ ZPF</b>   | FORMÁT:<br>840x297   | ČÍSLO VÝŘEZU:<br><b>8.</b>                                      |
| ZÁZNAM O ÚČINNOSTI ÚZEMNÍHO PLÁNU  |  |   |
| DATUM NABÝTÍ ÚČINNOSTI ÚP:   | POŘADOVÉ ČÍSLO<br>POSLEDNÍ ZMĚNY ÚP:<br>ČÍSLO PŘEDŠLICH ZMĚN:  | ŘADITEL & POPIS:  |
| PORÍZOVATEL:<br>Městský úřad Česká Lípa • Úřad územního plánování<br>náměstí T.G. Masaryka 1 • 470 36 Česká Lípa |  |   |
| OPRAVĚNÁ OSOBA ÚŘADNÍ OSOBA PORÍZOVATELE:<br>Ing. Martin Hajnala, Ph.D.<br>referent územního plánování           |  |   |