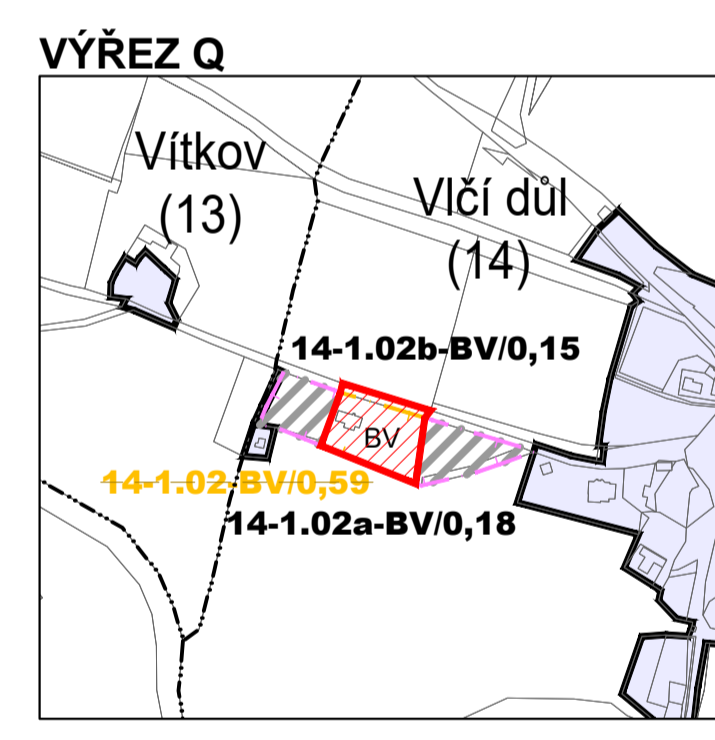
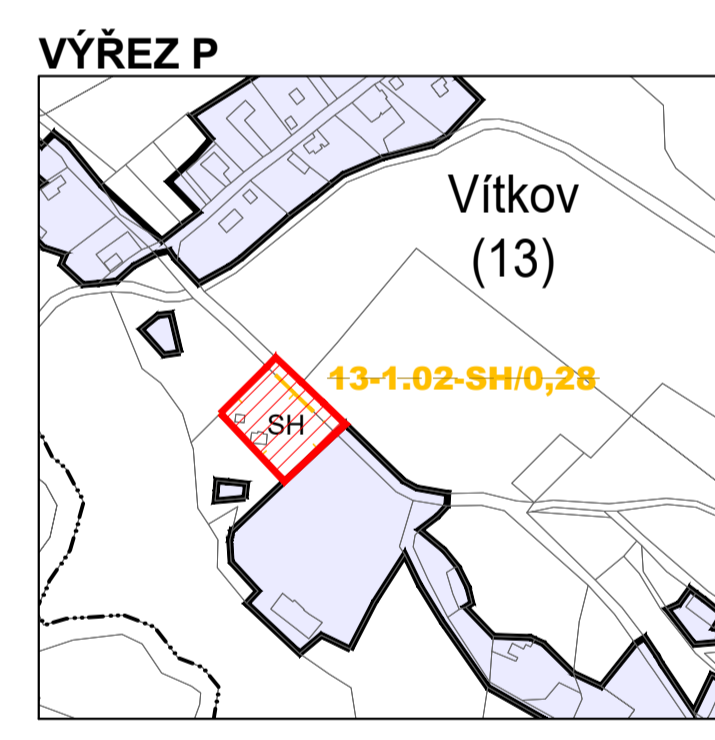
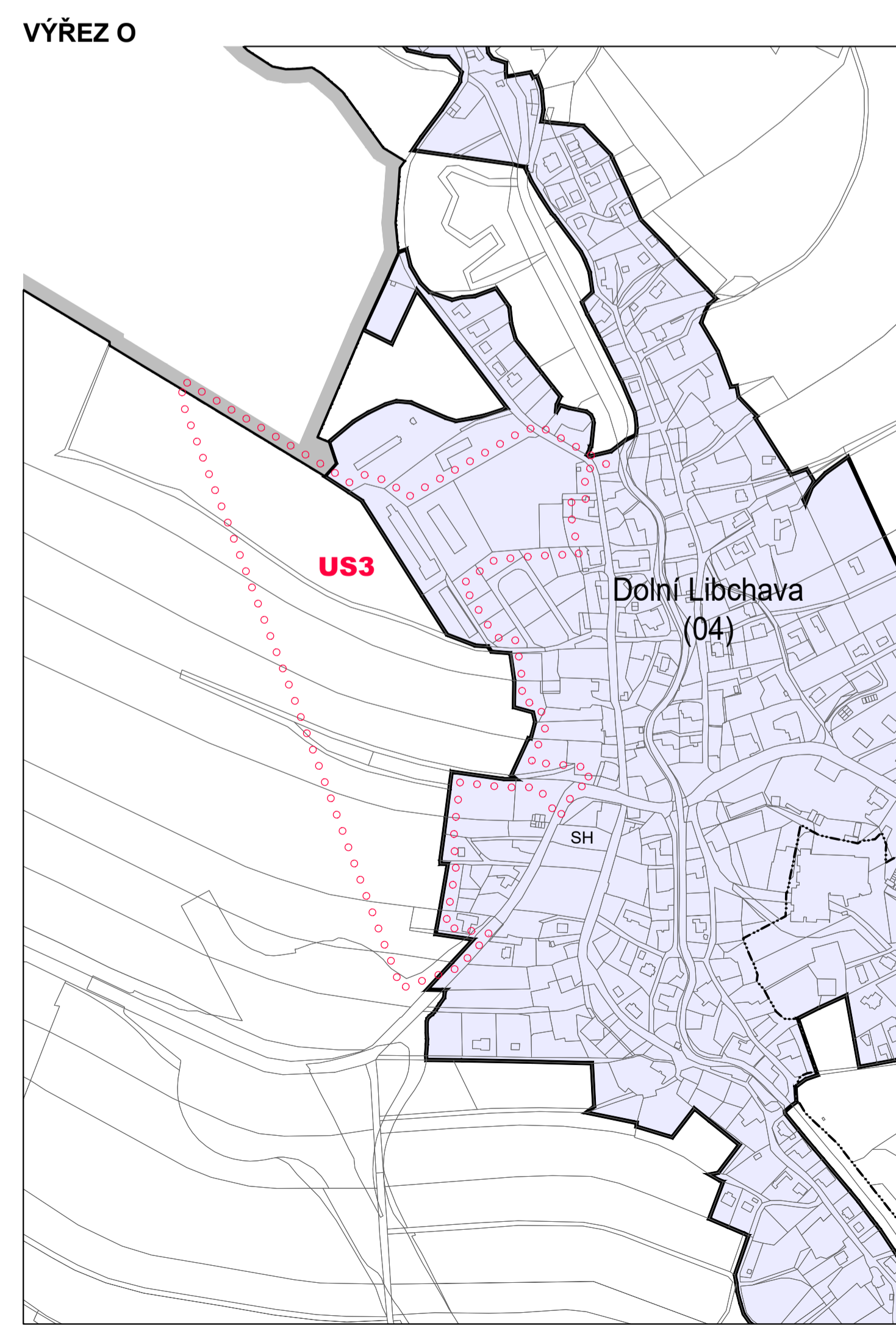
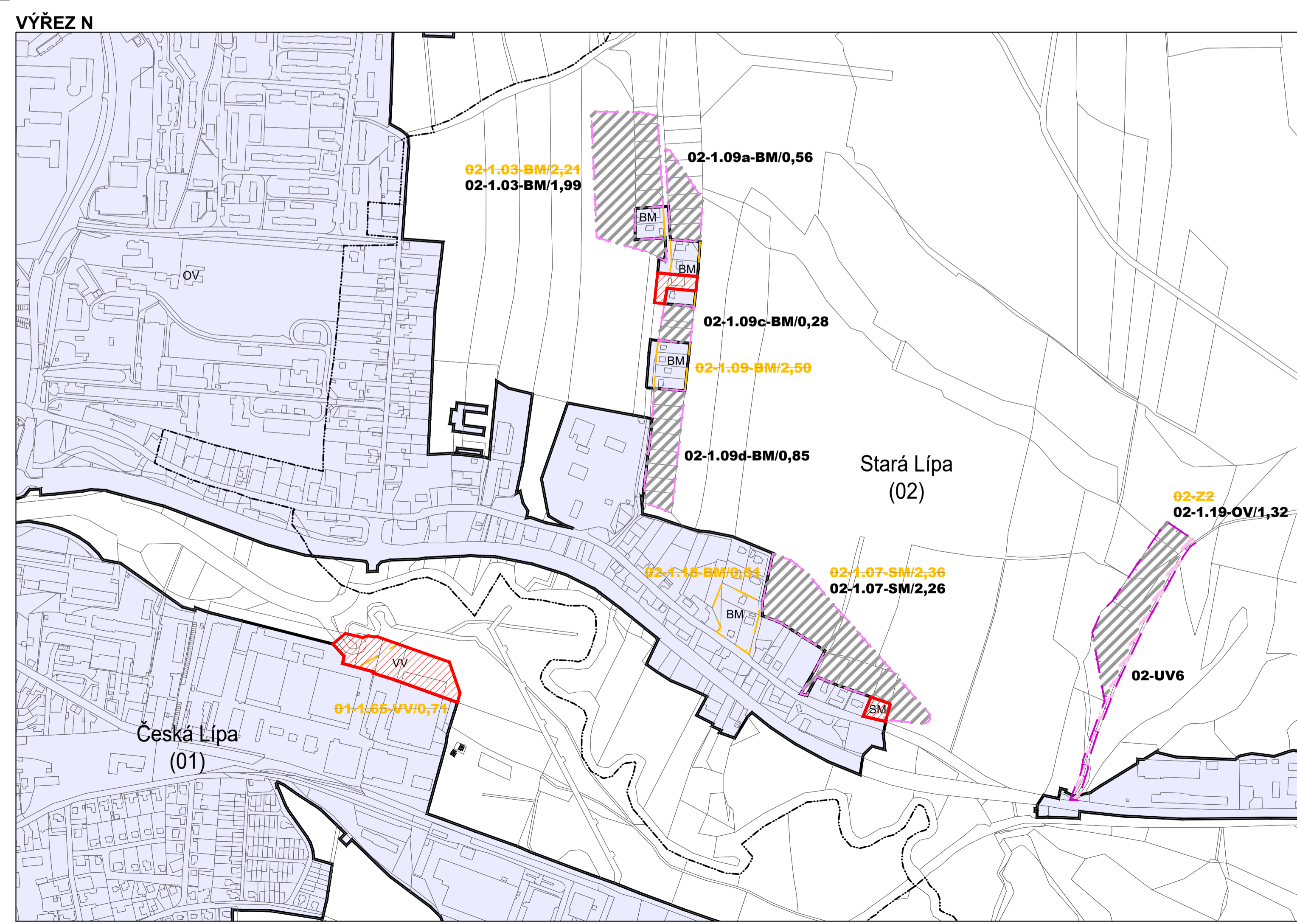
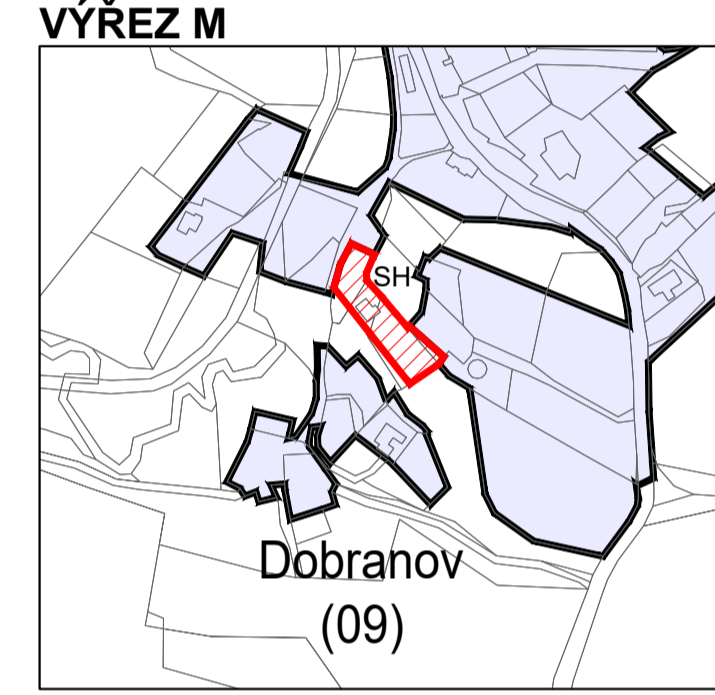
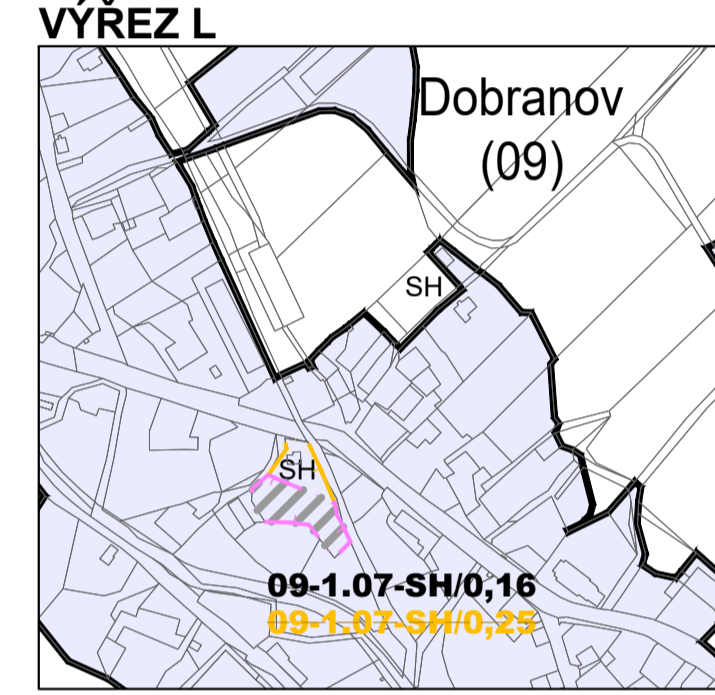
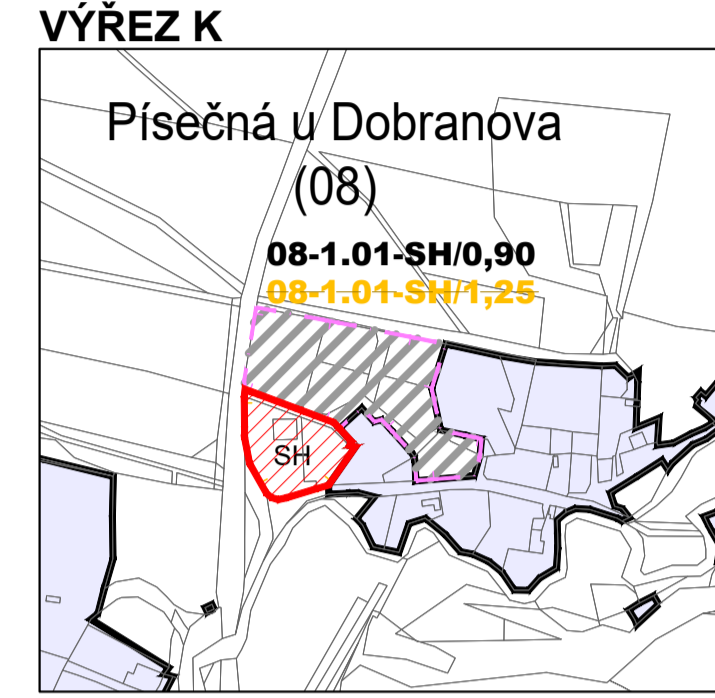
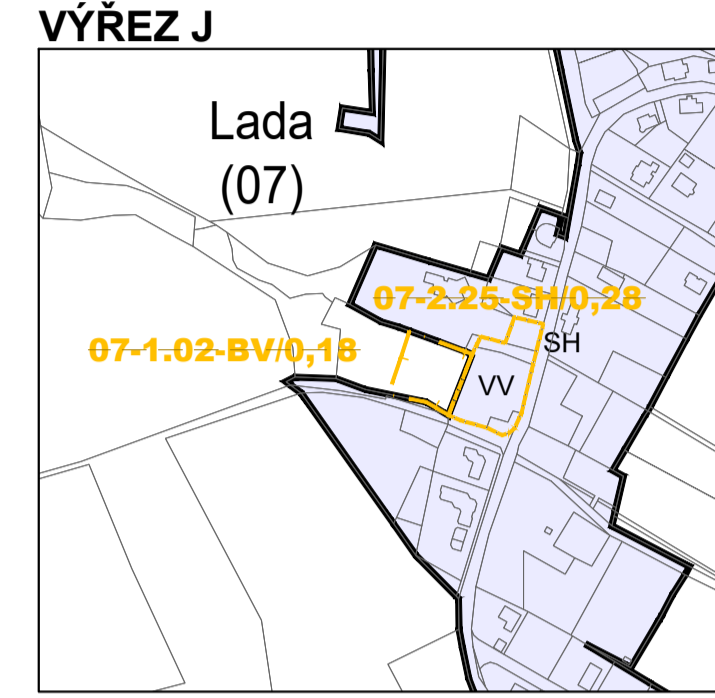
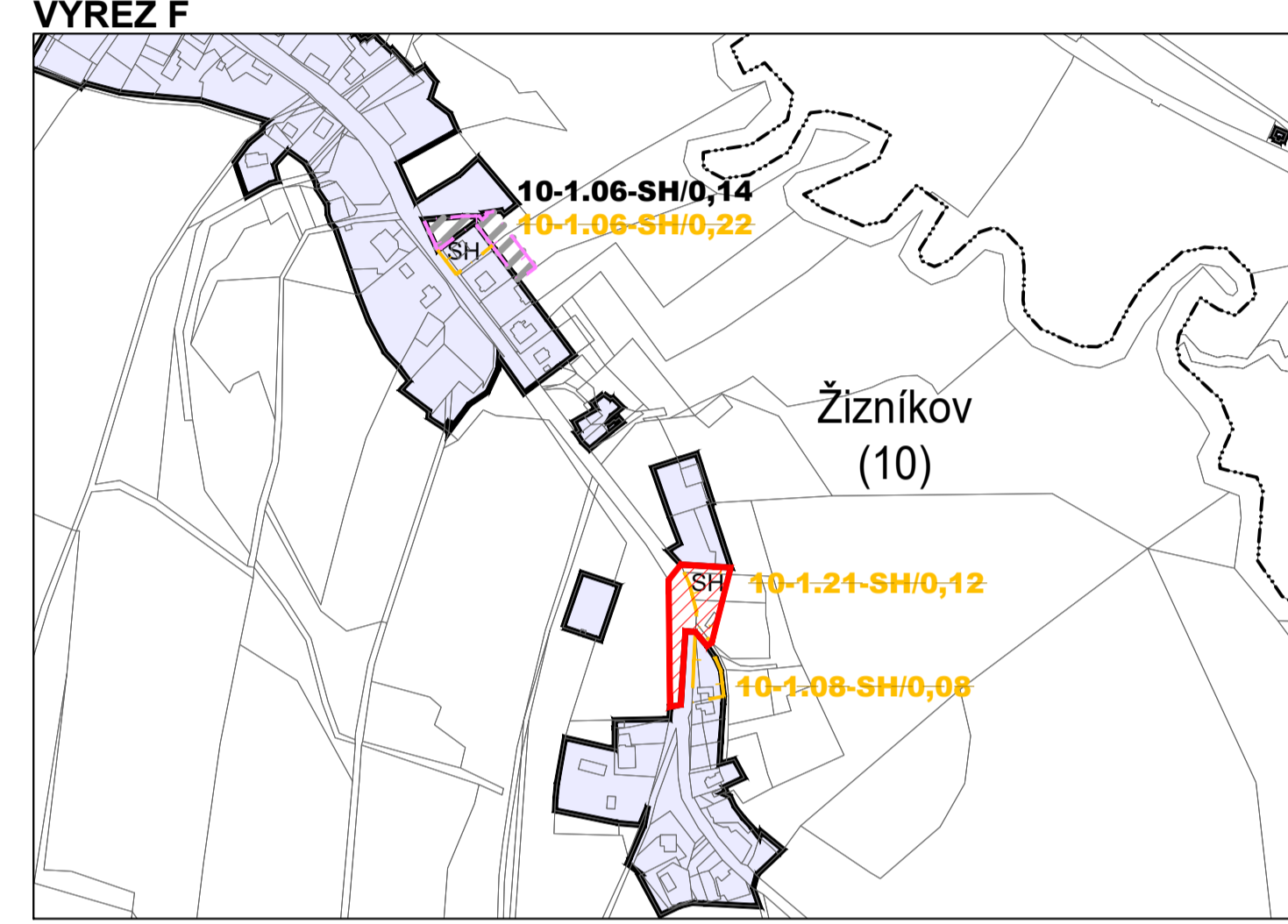
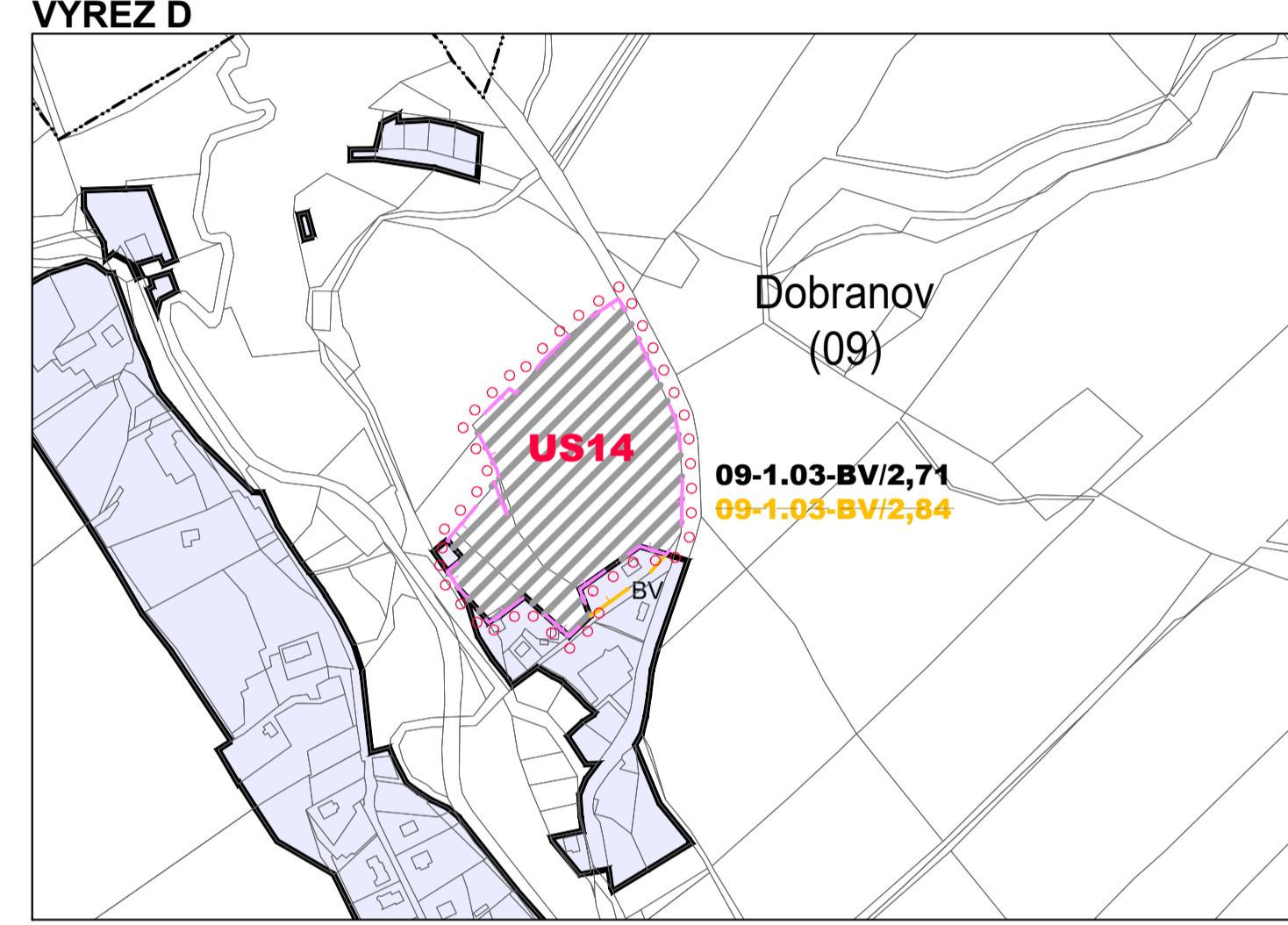
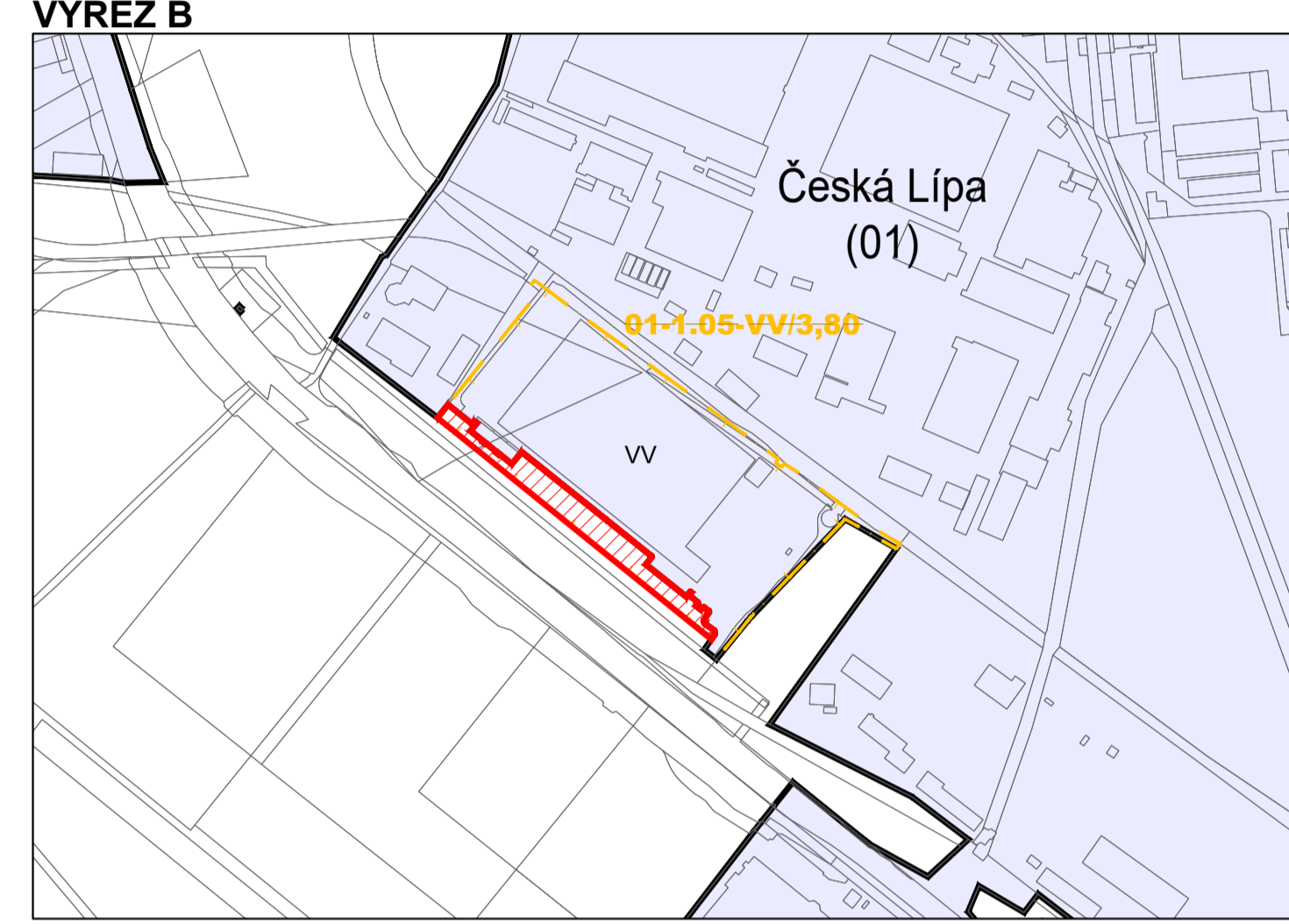
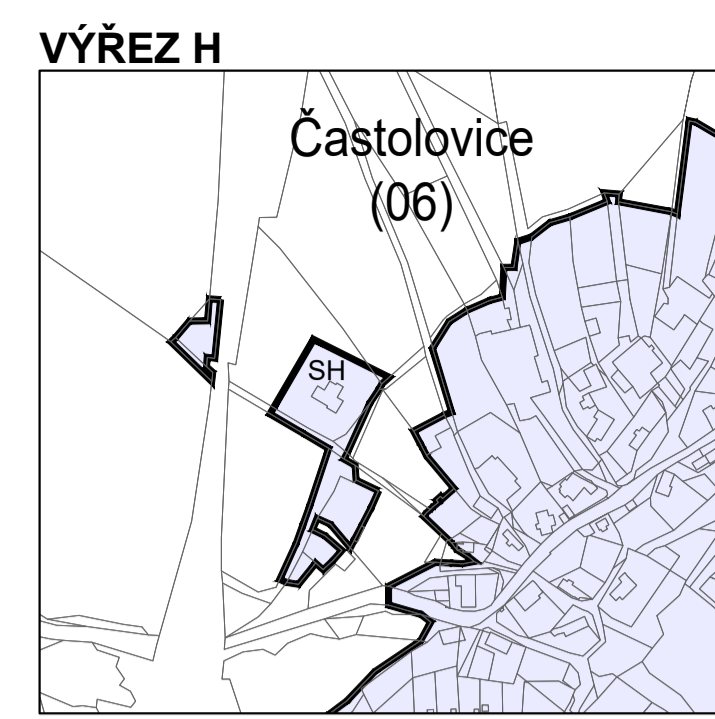
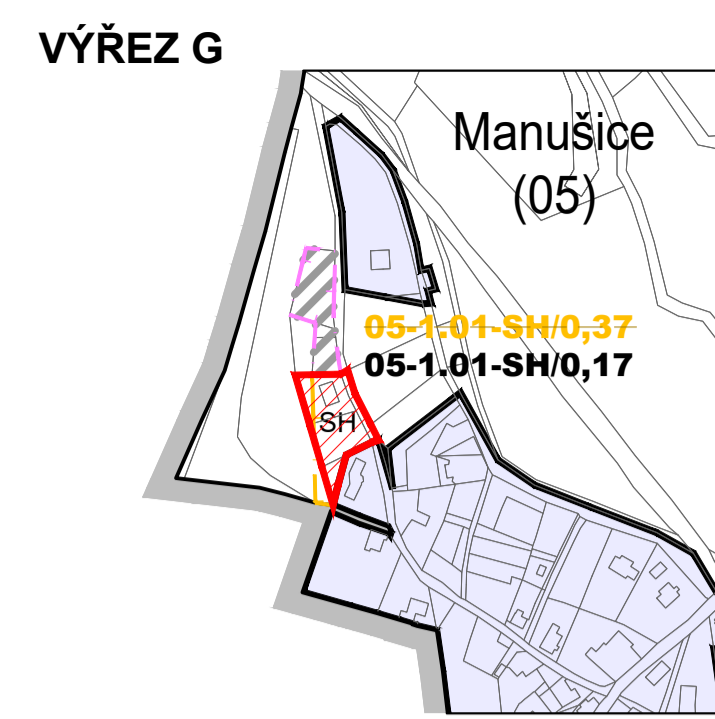
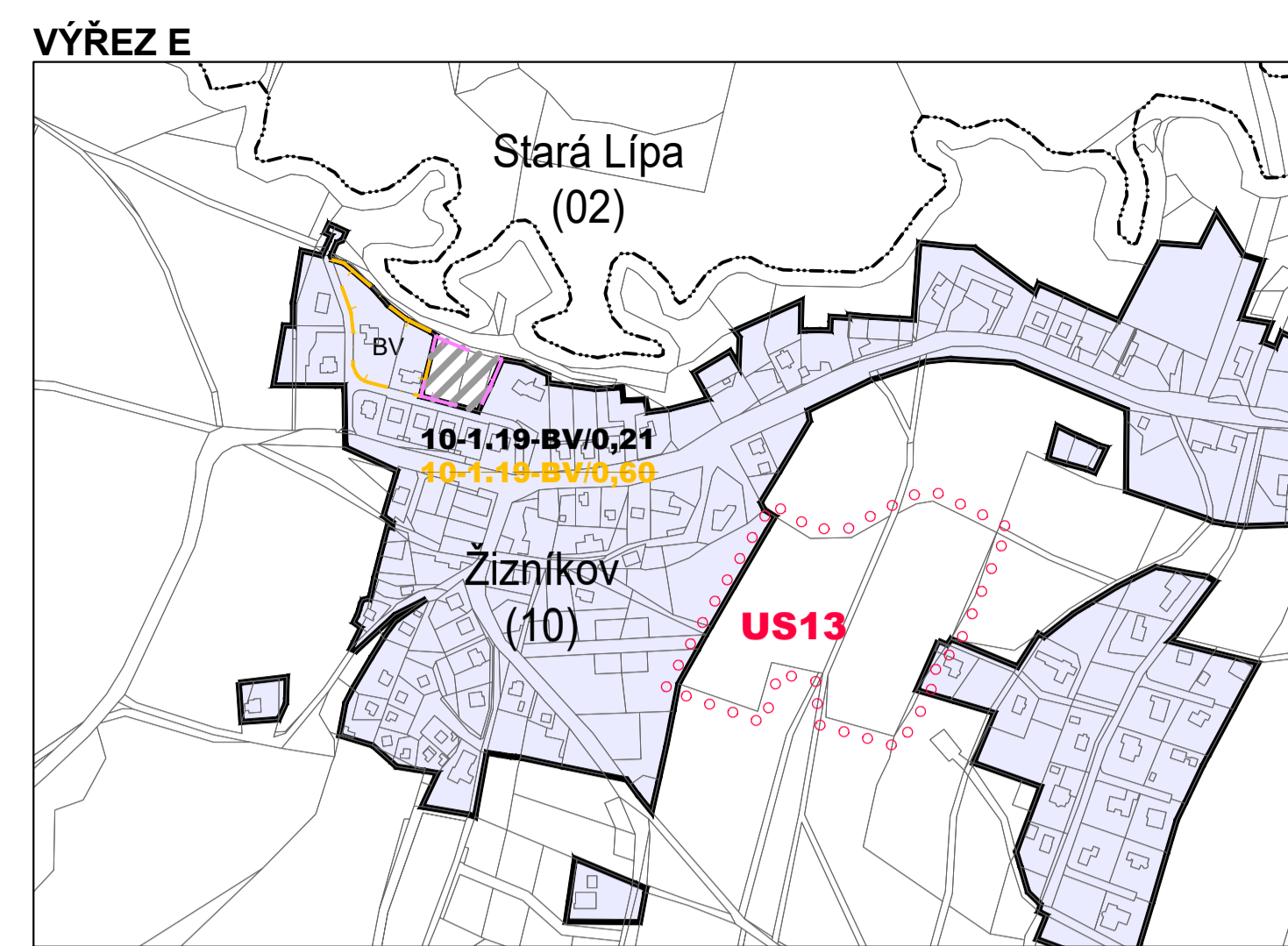
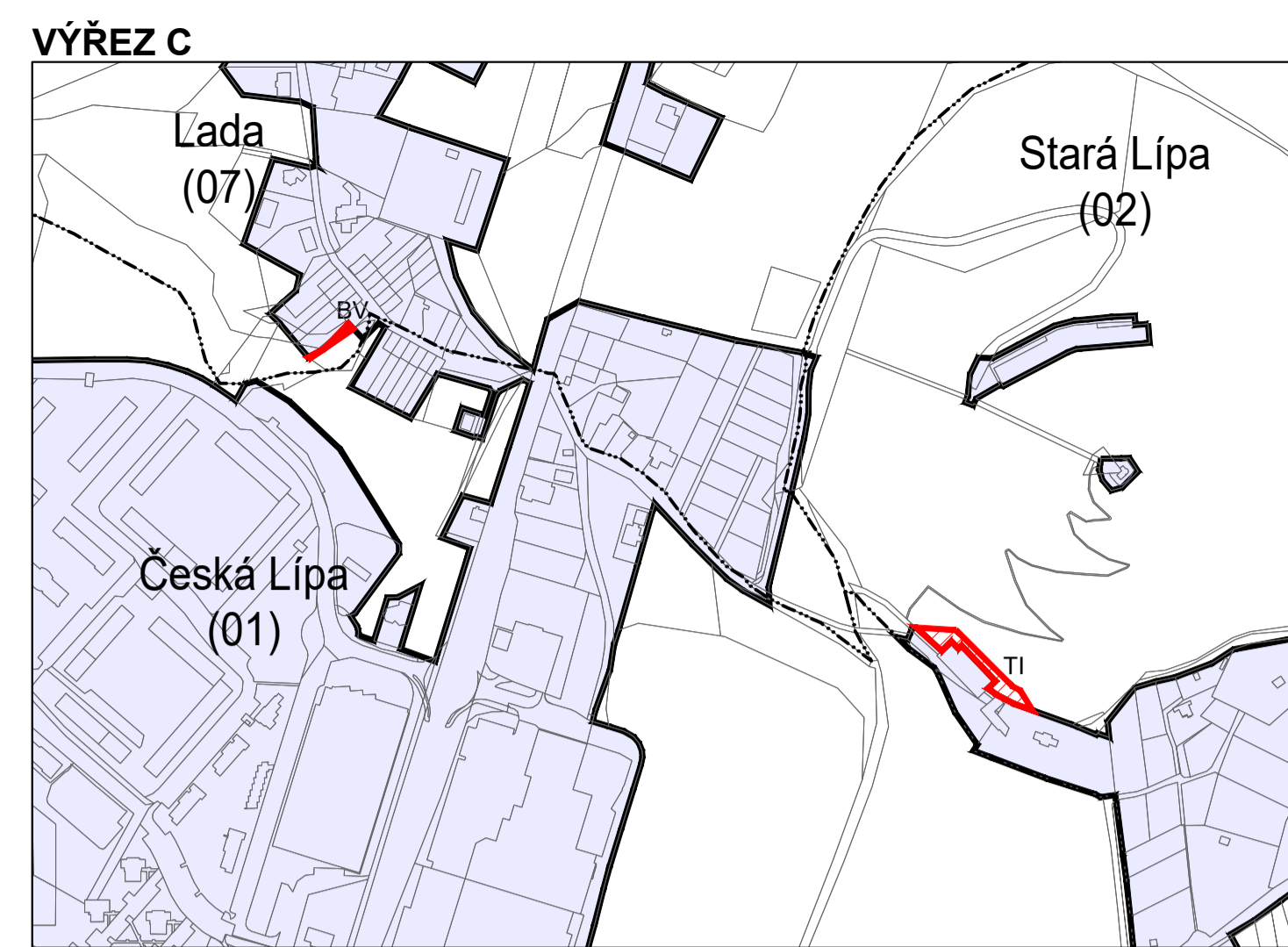
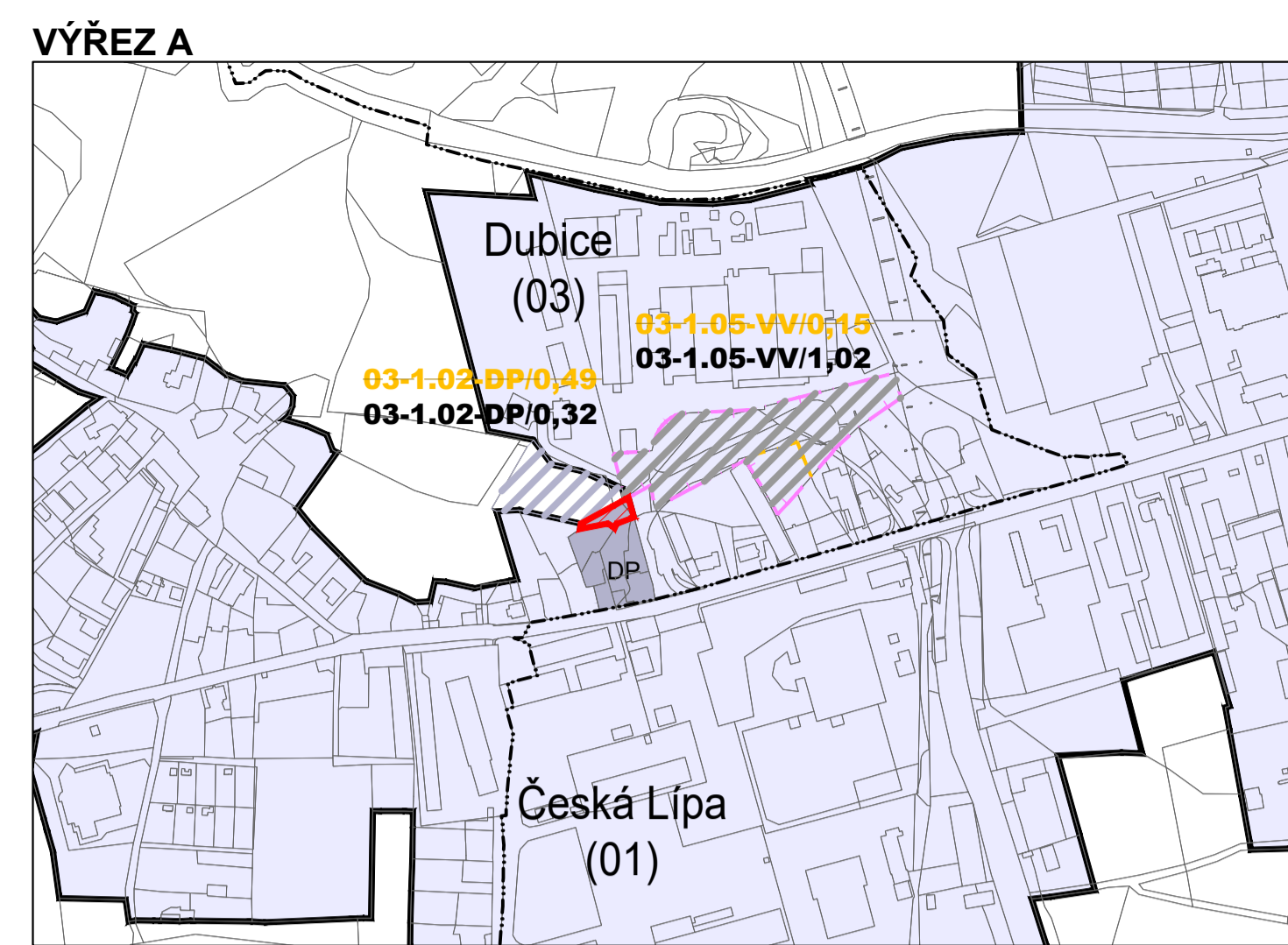


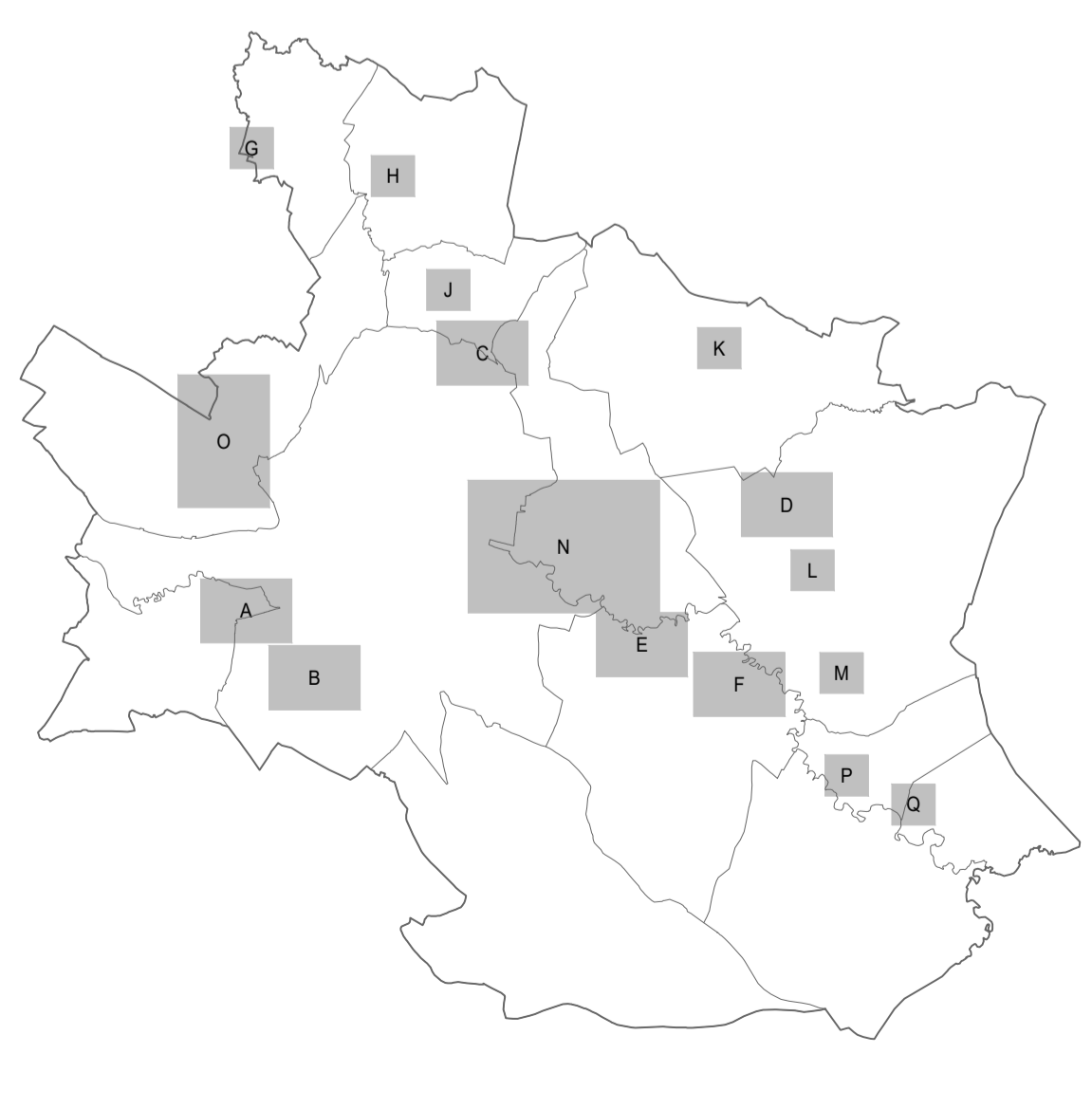
# ČESKÁ LÍPA ZMĚNA Č. 10 ÚP

## LEGENDA:

- ST. STAV NÁVRH
- ČLENĚNÍ ÚZEMÍ - HRANICE**
- HRANICE SPRÁVNÍHO ÚZEMÍ MĚSTA - řešené území
  - HRANICE KATASTRÁLNÍCH ÚZEMÍ
  - HRANICE ZASTAVĚNÉHO ÚZEMÍ DLE PLATNÉHO ÚP
  - HRANICE ZASTAVĚNÉHO ÚZEMÍ AKTUALIZOVANÉ K 31. 1. 2023
  - HRANICE PLOCH PŘESTAVBY - změnou rušené
  - HRANICE ZASTAVITELNÝCH PLOCH - změnou dotčené
  - HRANICE ZASTAVITELNÝCH PLOCH - změnou navržené
  - HRANICE ZASTAVITELNÝCH PLOCH - změnou rušené
  - VYMEZENÍ ÚZEMÍ PRO OVĚŘENÍ ÚZEMNÍ STUDII - změnou dotčené
- PLOCHY S ROZDÍLNÝM ZPŮSOBEM VYUŽITÍ**
- PLOCHY STABILIZOVANÉ (zastavěné a stavební pozemky)
  - PLOCHY ZASTAVITELNÉ
  - PLOCHY VEŘEJNÝCH PROSTRANSTVÍ
  - PLOCHY PRO ODSTAVOVÁNÍ VOZIDEL
- IDENTIFIKACE KÓDU PLOCH**
- kú. funkční typ využití
- 04-2.26b-SH/0,79 ← výměra plochy v ha  
pořadové č. plochy v kú.
- stav plochy (1 - zastavitelná plocha, 2 - plocha přestavby, 3 - rezerva)
- 13-1.02-SH/0,28 ← změnou dotčené / rušené identifikace plochy



LOKALIZACE ZMĚNOVÝCH VÝŘEZŮ V ŘEŠENÉM ÚZEMÍ



ZMĚNA Č. 10 ÚP ČESKÁ LÍPA		
SKLADBA:	Město Česká Lípa náměstí T.G. Masaryka 1 • 470 36 Česká Lípa	Městský úřad Česká Lípa • Úřad územního plánování náměstí T.G. Masaryka 1 • 470 36 Česká Lípa

PROJEKT:	JOSEF KNOTEK ARCHITEKTI s.r.o. Vlčnov 1178, 687 61 Vlčnov	SPRÁVNÍ PRŮBĚH:	Ing. arch. Josef Knotek Ing. arch. Josef Knotek	KONTAKT:	ČKA 05 079 (A.1) urbanistické řešení
ROZSAH PRŮBĚHU:		TECHNICKÁ ZPRÁVKA:	Chrděj Truxa		

ÚZEMNÍ PLÁN	DATA PRŮBĚHU:	06/2023
MĚRKY:	1 : 5 000	
GRAFICKÁ ČÁST	FORMÁT:	1050x594
ZÁKLADNÍ ČLENĚNÍ ÚZEMÍ	ČÍSLO PRŮBĚHU:	1.

## ZÁZNAM O ÚČINNOSTI ÚZEMNÍHO PLÁNU

DATA MĚŘÍ ÚZEMÍ ÚP:	PRŮBĚH ÚP:	NAZEV A POPIS:
	PRŮBĚH ÚP: PRŮBĚH ÚP: ÚP PRŮBĚHU MĚN:	
PROJEKT:	Městský úřad Česká Lípa • Úřad územního plánování náměstí T.G. Masaryka 1 • 470 36 Česká Lípa	
SPRÁVNÍ PRŮBĚH ÚP:	Ing. Martin Hajnála, Ph.D. referent územního plánování	