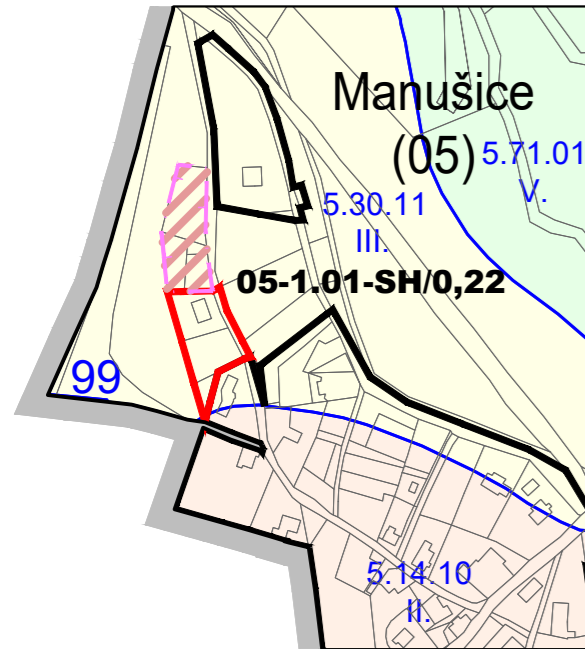
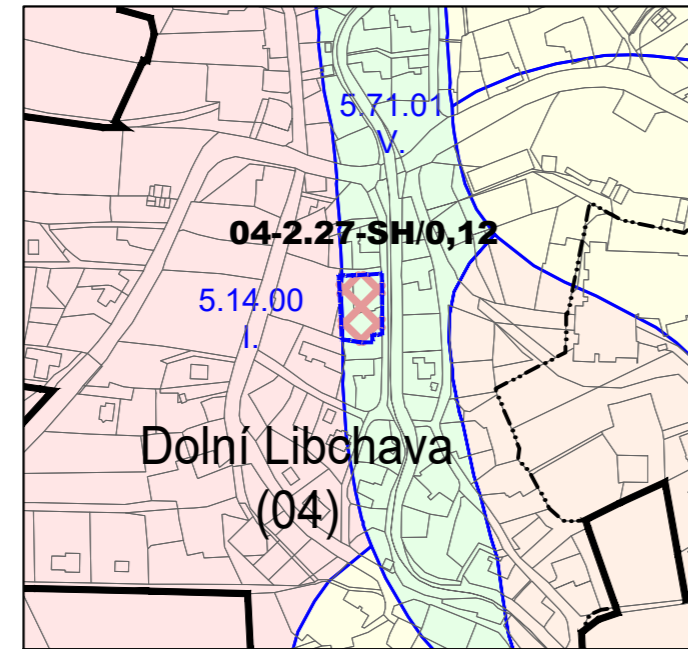


VÝŘEZ A



VÝŘEZ M



LOKALIZACE ZMĚNOVÝCH VÝŘEZŮ V ŘEŠENÉM ÚZEMÍ



LEGENDA:

ST. STAV NÁVRH NÁVRH

ČLENĚNÍ ÚZEMÍ - HRANICE

	HRANICE SPRÁVNÍHO ÚZEMÍ MĚSTA - řešené území
	HRANICE KATASTRÁLNÍCH ÚZEMÍ
	HRANICE ZASTAVĚNÉHO ÚZEMÍ DLE PLATNÉHO ÚP
	HRANICE ZASTAVĚNÉHO ÚZEMÍ AKTUALIZOVANÉ K 31. 1. 2023
	HRANICE PLOCH PŘESTAVBY - změnou navržené
	HRANICE ZASTAVITELNÝCH PLOCH - změnou dotčené

IDENTIFIKACE BONITOVANÝCH PŮDNĚ EKOLOGICKÝCH JEDNOTEK

	ROZHRAŇÍ A ČÍSELNÉ KÓDY BPEJ
	PLOCHY ZPF - I. TŘÍDA OCHRANY
	PLOCHY ZPF - II. TŘÍDA OCHRANY
	PLOCHY ZPF - III. TŘÍDA OCHRANY
	PLOCHY ZPF - V. TŘÍDA OCHRANY

PLOCHY S ROZDÍLNÝM ZPŮSOBEM VYUŽITÍ

ST. STAV NÁVRH NÁVRH
(PL. STABILIZOVANÉ) (ZASTAVITELNÉ PL.) (PL. PŘESTAVBY)


ZASTAVĚNÉ ÚZEMÍ A ZASTAVITELNÉ PLOCHY

			SH - PLOCHY SMÍŠENÉ OBYTNÉ VENKOVSKÉ (hospodářské)
--	--	--	--

IDENTIFIKACE KÓDU PLOCH

kú. funkční typ využití
 04-2.26b-SH/0,79 ← výměra plochy v ha
 pořadové č. plochy v kú.
 stav plochy (1 - zastavitelná plocha, 2 - plocha přestavby, 3 - rezerva)

ČESKÁ LÍPA ZMĚNA Č. 8 ÚP



ZMĚNA Č. 8 ÚP ČESKÁ LÍPA

OBJEDNATEL: Město Česká Lípa náměstí T.G. Masaryka 1 • 470 36 Česká Lípa	PORÍZOVATEL: Městský úřad Česká Lípa • Úřad územního plánování náměstí T.G. Masaryka 1 • 470 36 Česká Lípa
--	--

ZPRACOVATEL: JOSEF KNOTEK ARCHITEKTI s.r.o. Vlčnov 1178, 687 61 Vlčnov IČO: 173 98 207	ODPOVĚDNÝ PROJEKTANT: Ing. arch. Josef Knotek	AUTORIZACE: ČKA 05 079 (A.1)
HLAVNÍ INŽENÝR A ARCHITEKT PROJEKTU: Ing. arch. Josef Knotek	URBANISTICKÉ ŘEŠENÍ	
TECHNICKÁ SPOLUPRÁCE: Ondřej Truxa		

ÚZEMNÍ PLÁN	FAZE ÚZEMNÍ PLÁNOVACÍ DOKUMENTACE: Změna č. 8 ÚP Česká Lípa
GRAFICKÁ ČÁST	DATUM VYHOTOVĚNÍ: 06/2023
VYHODNOCENÍ ZÁBORŮ ZPF	ČÍSLO PŘEB.:
	MĚŘÍTKO: 1 : 5 000
	FORMÁT: 594x297
	ČÍSLO VÝKRESU: 8.

ZÁZNAM O ÚČINNOSTI ÚZEMNÍHO PLÁNU

DATUM NABYTÍ ÚČINNOSTI ÚP:	POŘADOVÉ ČÍSLO POSLEDNÍ ZMĚNY ÚP: ČÍSLO PŘEDŠLÝCH ZMĚN:	RAZÍTKO & PODPIS:
POŘÍZOVATEL: Městský úřad Česká Lípa • Úřad územního plánování náměstí T.G. Masaryka 1 • 470 36 Česká Lípa		
OPRAVNĚNÁ OSOBA POŘÍZOVATELE: Adéla Srbecká, Dis. referent územního plánování		