

Příloha č. 1

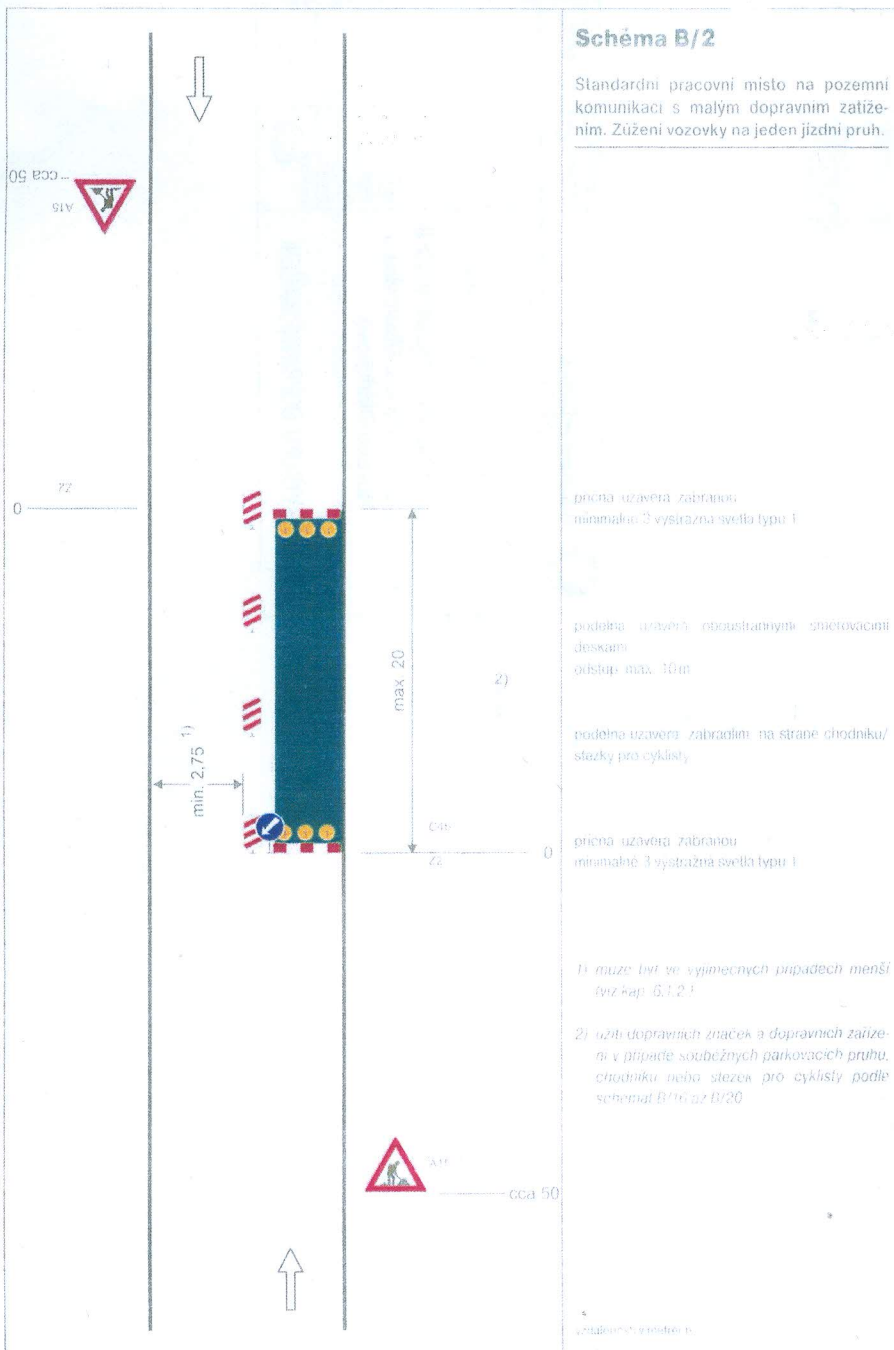


Schéma B/2

Standardní pracovní místo na pozemní komunikaci s malým dopravním zatížením. Zúžení vozovky na jeden jízdní pruh.

příčná uzavěra zabránění minimálně 2 výstražná světla typu 1

podélná uzavěra: odvrátitelné směrovací desky odstup max. 10 m

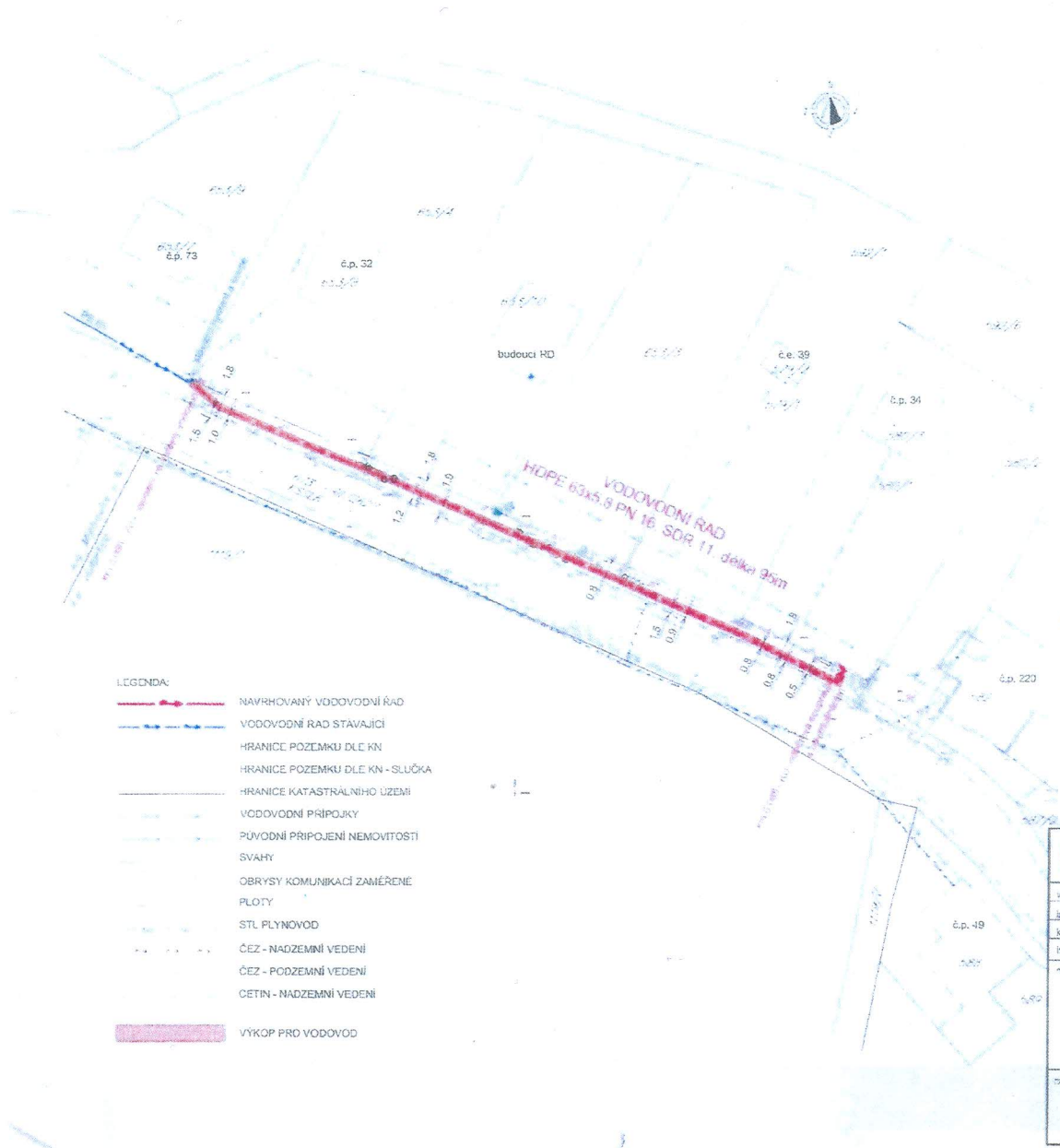
podélná uzavěra: zabradlím na straně chodníku/stezky pro cyklisty

příčná uzavěra zabránění minimálně 3 výstražná světla typu 1

1) může být ve výjimečných případech menší viz kap. 6.1.2.1


2) užití dopravních značek a dopravních zařízení v případě současných parkovacích pruhů, chodníků nebo stezek pro cyklisty podle schémat B/16 až B/20

Bc. Václav Langr, DiS.
13.03.2023 12:42:46
Digitálně podepsal:
Bc. Václav Langr, DiS.
POLICIE ČESKÉ REPUBLIKY
Důvod: V zastoupení



- LEGENDA:**
- NAVRHOVANÝ VODOVODNÍ ŘÁD
 - VODOVODNÍ ŘÁD STÁVAJÍCÍ
 - - - - - HRANICE POZEMKU DLE KN
 - - - - - HRANICE POZEMKU DLE KN - SLUČKA
 - - - - - HRANICE KATASTRÁLNÍHO ÚZEMÍ
 - - - - - VODOVODNÍ PŘIPOJKY
 - - - - - PŮVODNÍ PŘIPOJENÍ NEMOVITOSTI
 - - - - - SVAHY
 - - - - - OBRYSY KOMUNIKACÍ ZAMÉŘENÉ
 - - - - - PLOTY
 - - - - - STL PLYNOVOD
 - - - - - ČEZ - NADZEMNÍ VEDENÍ
 - - - - - ČEZ - PODZEMNÍ VEDENÍ
 - - - - - CETIN - NADZEMNÍ VEDENÍ
 - VÝKOP PRO VODOVOD

SCHEMA PRO OZNAČENÍ PRACOVNÍHO MÍSTA V KOMUNIKACI



		VODOHOSPODÁŘSKÉ PROJEKTY s.r.o. Nám. T.G. Masaryka č.p. 136, Česká Lípa 470 01 IČ 227 63 186		
		vedoucí projektanta:	projektant:	
Ing. J. Tavořil	Ing. R. Rantírová	NOVÝ OLDŘICHOV - VODOVODNÍ ŘÁD na p.p.č. 673 k.ú. Mistrovice u Nového Oldřichova		
realizátor:	investor:			
Liberec	Kotník Vítom, Věžeňská 205/2, 47001 Česká Lípa			
název akce:	SITUACE VÝKOPU, DOPRAVNÍ ZNAČENÍ		datum:	říjen 2021
		měřítko:	1:500	
		formát:	2 x A4	
		stupeň PD:	DSP	
		číslo přílohy:	C.3	číslo parčí: